



Piano Eliminazione Barriere Architettoniche

ALLEGATO II
SCHEDE DI ANALISI
EDIFICI ■
SPAZI PUBBLICI ■
PERCORSI URBANI ■

TECNICI INCARICATI

Arch. Morris Cicognini

Arch. Paolo Pasquali

Ing. Fabrizio Gamberoni

Ing. Fabio Bettinelli





SOMMARIO SCHEDE DI ANALISI

PALAZZO COMUNALE	5
BIBLIOTECA	10
CENTRO CIVICO.....	15
UFFICIO POSTALE	20
AMBULATORIO	25
SCUOLA DELL'INFANZIA.....	30
SCUOLA PRIMARIA	35
PALESTRA	40
CENTRO SPORTIVO.....	45
AREA FESTE	50
PIAZZOLA ECOLOGICA.....	55
PARCHETTO UNITA' D'ITALIA	60
AREA VERDE DI VIA MARICONTI	65
AREA VERDE DI VIA DE NICOLA.....	70
AREA VERDE DI VIA MAZZINI.....	75
AREA VERDE DI VIA MATTEOTTI	80
CIMITERO.....	85
PERCORSO 1.....	90
PERCORSO 2.....	94





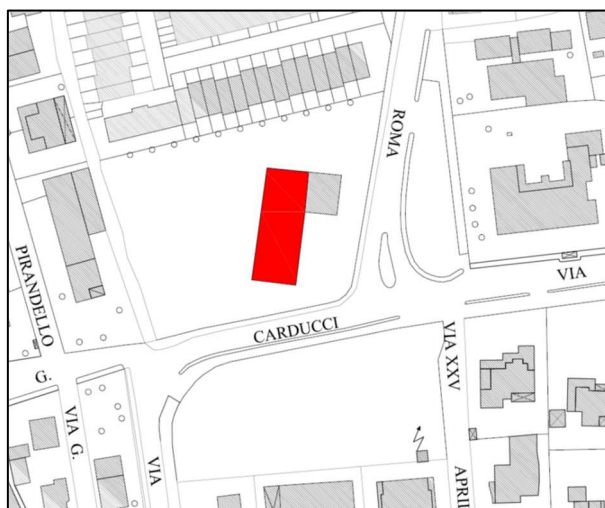
PALAZZO COMUNALE

Denominazione	Palazzo comunale	Zona	Centrale
Via/Piazza	Via Roma, 12	Codice identificativo	EP1
Funzione principale	Municipio	Vincoli sull'immobile	Nessuno

FOTO



























INQUADRAMENTO TERRITORIALE



LEGENDA

4	Accessibile in autonomia
3	Accessibile con difficoltà
2	Accessibile con accompagnatore/parzialmente accessibile
1	Non accessibile

**RILIEVO CRITICITÀ**





MACRO CATEGORIA	CARATTERISTICHE E CRITICITÀ	CATEGORIA DISABILITÀ	GIUDIZIO
RAGGIUNGIBILITÀ	Assenza di segnalazione tattilo plantare come linea guida alle persone non vedenti. Assenza di segnalazione tattile per non vedenti in prossimità di attraversamento pedonale posto in senso ortogonale al senso di marcia. Assenza di segnalazione tattilo-plantare per l'intercettazione di pubblici servizi. Presenza di sconnessioni e deformazioni diffuse di porzioni della pavimentazione esistente.		3
			4
			2
			4
ACCESSO EDIFICIO/AREA	Assenza/inadeguatezza di sistema di chiamata esterno (altezza). Assenza di segnaletica informativa (mappa tattile) e di orientamento su supporto. Assenza di segnaletica informativa esterna.		3
			4
			2
			3
COLLEGAMENTI VERTICALI	---		-
			-
			-
			-
COLLEGAMENTI ORIZZONTALI	Assenza di tecnologie per l'ausilio a persone con deficit uditivo negli sportelli al pubblico (induzione magnetica per apparecchi acustici).		4
			3
			4
			4
SERVIZI IGIENICI DEDICATI	Servizio igienico per il pubblico: Mancanza/carenza di accessori per bagno accessibile ai sensi del D.M. 236/89. Servizio igienico per il personale: Assenza/ inadeguatezza di maniglioni nei servizi igienici. Mancanza/carenza di accessori per bagno accessibile ai sensi del D.M. 236/89. Per tutti i servizi igienici (servizio igienico pubblico/personale/sala consiliare): Assenza di segnaletica informativa (mappa tattile) e di orientamento su supporto.		3
			4
			3
			4
SICUREZZA	Assenza di personale formato sulla gestione dell'emergenza in presenza di persone con esigenze specifiche (disabilità motoria, sensoriale e cognitiva). Presenza di serramento vetrato non conforme (profilo inferiore < 40 cm) Assenza di percorso/pavimentazione a raso accessibile per via di fuga sul retro		3
			4
			2
			4



IPOTESI DI INTERVENTO

	DESCRIZIONE INTERVENTI DI RISOLUZIONE	INTERVENTI STANDARD
RAGGIUNGIBILITÀ	Inserimento di segnalazione tattile costituita da fascia trattata a righe parallele. Adeguamento di attraversamento pedonale tramite nuova realizzazione di segnaletica tattile a pavimento. Intercettazione del pubblico servizio attraverso la collocazione di adeguata segnaletica tattile plantare sul marciapiede/percorso. Adeguamento della pavimentazione dissestata o inadeguata tramite rifacimento.	Cod. IL01 Cod. IL04 Cod. IL03 Cod. IPM01
ACCESSO EDIFICIO/AREA	Installazione di campanello/citofono/videocitofono esterno accessibile dalla sedia a ruote. Installazione di mappa tattile quale rappresentazione della planimetria di un ambiente. Inserimento di segnaletica informativa e di orientamento.	Cod. IAR01 Cod. ILI03 Cod. ISC01
COLLEGAMENTI VERTICALI	---	---
COLLEGAMENTI ORIZZONTALI	Installazione di sistema ad induzione magnetica per apparecchi acustici.	Cod. ICO02
SERVIZI IGIENICI DEDICATI	Servizio igienico per il pubblico: Posizionamento/ riposizionamento degli accessori ad altezze adeguate Servizio igienico per il personale: Installazione/sostituzione di maniglione/i di sostegno, fisso o ribaltabile. Posizionamento/ riposizionamento degli accessori ad altezze adeguate Per tutti i servizi igienici (servizio igienico pubblico/personale/sala consiliare): Installazione di mappa tattile quale rappresentazione della planimetria di un ambiente.	Cod. ISI03 Cod. ISI02 Cod. ISI03 Cod. ILI03
SICUREZZA	Formare un numero adeguato di lavoratori sulla gestione delle procedure di emergenza ed evacuazione in presenza di persone con esigenze specifiche (disabilità motoria, sensoriale e cognitiva e sulla LIS). Sostituzione del serramento vetrato esistente con un altro provvisto di parte cieca fino all'altezza di 40 cm. Nuova realizzazione di percorso a raso con caratteristiche conformi al D.M. 236/89 per via di fuga sul retro.	--- Cod. ISE02 Cod. IPM02

**GIUDIZIO COMPLESSIVO SUL LIVELLO DI ACCESSIBILITÀ**

MACRO CATEGORIA CRITICITÀ	RAGGIUNGIBILITÀ	ACCESSO EDIFICIO	COLLEGAMENTI VERTICALI	COLLEGAMENTI ORIZZONTALI	SERVIZI IGIENICI DEDICATI	SICUREZZA
	3	3	-	4	3	3
	4	4	-	3	4	4
	2	2	-	4	3	2
	4	3	-	4	4	4








INDICAZIONI/CRITERI DI PRIORITÀ

	Punteggi assegnabili	Punteggio assegnato
Bene immobile di interesse strategico <small>(valore 1 = altamente strategico; valore 2 = strategico; valore 3 = moderatamente strategico valore 4 = non strategico)</small>	1-4	1
Livello di accessibilità (gravità delle non conformità rilevate)	1-4	3,35
Bene immobile soggetto a interventi edilizi già programmati dall'A.C. <small>(valore 0 a interventi già programmati; valore 1 a interventi non programmati)</small>	0-1	1
Segnalazioni pervenute (da Amministrazione o portatori di interessi) <small>(valore 0 a situazioni segnalate; valore 1 a situazioni non segnalate)</small>	0-1	1
TOTALE PUNTEGGIO		6,35

OSSERVAZIONI FINALI

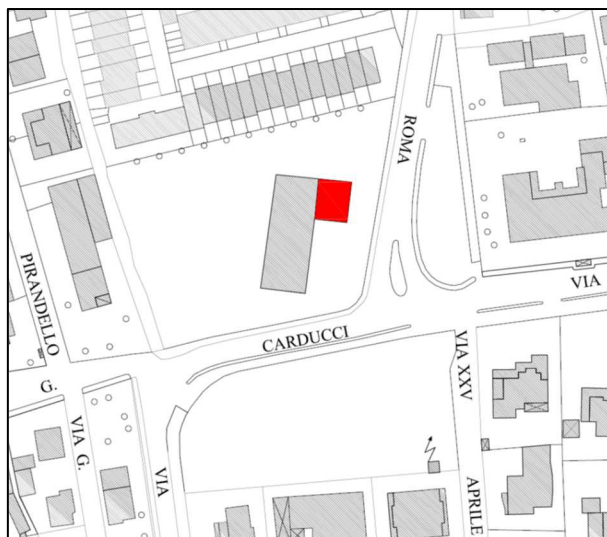
Lo stallo per i disabili è condiviso con quello riservato alla biblioteca, all'ambulatorio e alla posta.
Si segnala la presenza, a terra, sotto le portefinestre della sala consiliare, di traversi di altezza <2cm, che nonostante siano regolari da un punto di vista normativo, potrebbero comunque essere di intralcio al passaggio di una sedia a ruote.



MACRO CATEGORIA	FOTOGRAFIE		
RAGGIUNGIBILITÀ			
ACCESSO EDIFICIO/AREA			
COLLEGAMENTI VERTICALI			
COLLEGAMENTI ORIZZONTALI			
SERVIZI IGIENICI DEDICATI			
SICUREZZA			

























**BIBLIOTECA**

Denominazione	Biblioteca	Zona	Centrale
Via/Piazza	Via Roma, 12	Codice identificativo	EP2
Funzione principale	Biblioteca	Vincoli sull'immobile	Nessuno

FOTO**INQUADRAMENTO TERRITORIALE****LEGENDA**

4	Accessibile in autonomia
3	Accessibile con difficoltà
2	Accessibile con accompagnatore/parzialmente accessibile
1	Non accessibile





RILIEVO CRITICITÀ

MACRO CATEGORIA	CARATTERISTICHE E CRITICITÀ	CATEGORIA DISABILITÀ	GIUDIZIO
RAGGIUNGIBILITÀ	Assenza di segnalazione tattilo plantare come linea guida alle persone non vedenti. Assenza di segnalazione tattile per non vedenti in prossimità di attraversamento pedonale posto in senso ortogonale al senso di marcia. Assenza di segnalazione tattilo-plantare per l'intercettazione di pubblici servizi. Presenza di sconnessioni e deformazioni diffuse di porzioni della pavimentazione esistente.		3
			4
			2
			4
ACCESSO EDIFICIO/AREA	Assenza di segnaletica informativa (mappa tattile) e di orientamento su supporto.		4
			4
			2
			4
COLLEGAMENTI VERTICALI	---		-
			-
			-
			-
COLLEGAMENTI ORIZZONTALI	Assenza di tecnologie per l'ausilio a persone con deficit uditivo (induzione magnetica per apparecchi acustici). Presenza su percorso pedonale di dislivello causato da gradino/i di altezza massima 5 cm.		3
			3
			4
			4
SERVIZI IGIENICI DEDICATI	Assenza di segnaletica informativa (mappa tattile) e di orientamento su supporto.		4
			4
			3
			4
SICUREZZA	Assenza di personale formato sulla gestione dell'emergenza in presenza di persone con esigenze specifiche (disabilità motoria, sensoriale e cognitiva). Assenza di impianto di allarme acustico/visivo all'interno dell'intera struttura. Presenza di serramento vetrato non conforme (profilo inferiore < 40 cm). Assenza di percorso/pavimentazione a raso accessibile per via di fuga sul retro.		2
			2
			2
			4

**IPOTESI DI INTERVENTO**

	DESCRIZIONE INTERVENTI DI RISOLUZIONE	INTERVENTI STANDARD
RAGGIUNGIBILITÀ	<p>Inserimento di segnalazione tattile costituita da fascia trattata a righe parallele.</p> <p>Adeguamento di attraversamento pedonale tramite nuova realizzazione di segnaletica tattile a pavimento.</p> <p>Intercettazione del pubblico servizio attraverso la collocazione di adeguata segnaletica tattile plantare sul marciapiede/percorso.</p> <p>Adeguamento della pavimentazione dissestata o inadeguata tramite rifacimento.</p>	<p>Cod. IL01</p> <p>Cod. IL04</p> <p>Cod. IL03</p> <p>Cod. IPM01</p>
ACCESSO EDIFICIO/AREA	<p>Installazione di mappa tattile quale rappresentazione della planimetria di un ambiente.</p>	<p>Cod. ILI03</p>
COLLEGAMENTI VERTICALI	---	---
COLLEGAMENTI ORIZZONTALI	<p>Installazione di sistema ad induzione magnetica per apparecchi acustici.</p> <p>Eliminazione del dislivello attraverso la realizzazione di un raccordo della pavimentazione.</p>	<p>Cod. ICO02</p> <p>Cod. ID03</p>
SERVIZI IGIENICI DEDICATI	<p>Installazione di mappa tattile quale rappresentazione della planimetria di un ambiente.</p>	<p>Cod. ILI03</p>
SICUREZZA	<p>Formare un numero adeguato di lavoratori sulla gestione delle procedure di emergenza ed evacuazione in presenza di persone con esigenze specifiche (disabilità motoria, sensoriale e cognitiva e sulla LIS).</p> <p>Installazione dell'impianto di allarme acustico presente con installazione di elementi luminosi.</p> <p>Sostituzione del serramento vetrato esistente con un altro provvisto di parte cieca fino all'altezza di 40 cm.</p> <p>Nuova realizzazione di percorso a raso con caratteristiche conformi al D.M. 236/89 e rampa per via di fuga sul retro.</p>	<p>---</p> <p>Cod. IS01</p> <p>Cod. ISE02</p> <p>Cod. IPM02</p>

**GIUDIZIO COMPLESSIVO SUL LIVELLO DI ACCESSIBILITÀ**

MACRO CATEGORIA CRITICITÀ	RAGGIUNGIBILITÀ	ACCESSO EDIFICIO	COLLEGAMENTI VERTICALI	COLLEGAMENTI ORIZZONTALI	SERVIZI IGIENICI DEDICATI	SICUREZZA
	3	4	-	3	4	2
	4	4	-	3	4	2
	2	2	-	4	3	2
	4	4	-	4	4	4








INDICAZIONI/CRITERI DI PRIORITÀ

	Punteggi assegnabili	Punteggio assegnato
Bene immobile di interesse strategico <small>(valore 1 = altamente strategico; valore 2 = strategico; valore 3 = moderatamente strategico valore 4 = non strategico)</small>	1-4	1
Livello di accessibilità (gravità delle non conformità rilevate)	1-4	3,30
Bene immobile soggetto a interventi edilizi già programmati dall'A.C. <small>(valore 0 a interventi già programmati; valore 1 a interventi non ancora programmati)</small>	0-1	1
Segnalazioni pervenute (da Amministrazione o portatori di interessi) <small>(valore 0 a situazioni segnalate; valore 1 a situazioni non segnalate)</small>	0-1	1
TOTALE PUNTEGGIO		6,30

OSSERVAZIONI FINALI

Lo stallo per i disabili è condiviso con quello riservato al palazzo comunale, all'ambulatorio e alla posta.
Si segnala la presenza, a terra, sotto le portefinestre, di traversi di altezza <2cm, che nonostante siano regolari da un punto di vista normativo, potrebbero comunque essere di intralcio al passaggio di una sedia a ruote.



MACRO CATEGORIA	FOTOGRAFIE		
RAGGIUNGIBILITÀ			
ACCESSO EDIFICIO/AREA			
COLLEGAMENTI VERTICALI			
COLLEGAMENTI ORIZZONTALI			
SERVIZI IGIENICI DEDICATI			
SICUREZZA			



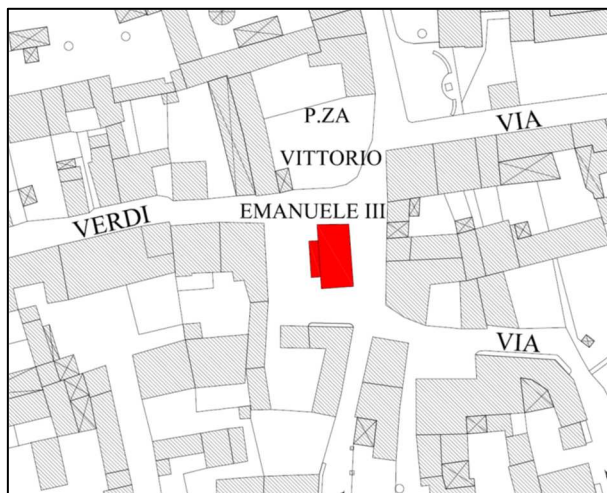
CENTRO CIVICO

Denominazione	Centro civico	Zona	Centrale
Via/Piazza	Piazza Vittorio Emanuele, 1	Codice identificativo	EP3
Funzione principale	Centro civico	Vincoli sull'immobile	

FOTO



























INQUADRAMENTO TERRITORIALE



LEGENDA

4	Accessibile in autonomia
3	Accessibile con difficoltà
2	Accessibile con accompagnatore/parzialmente accessibile
1	Non accessibile

**RILIEVO CRITICITÀ**





MACRO CATEGORIA	CARATTERISTICHE E CRITICITÀ	CATEGORIA DISABILITÀ	GIUDIZIO
RAGGIUNGIBILITÀ	Assenza di segnalazione tattilo plantare come linea guida alle persone non vedenti. Presenza di porzione di percorso/marciapiede con pendenza eccessiva. Assenza di protezione del percorso pedonale. Assenza di segnalazione tattilo-plantare per l'intercettazione di pubblici servizi. Assenza di segnaletica informativa esterna.		2
			4
			2
			3
ACCESSO EDIFICIO/AREA	Assenza/inadeguatezza di sistema di chiamata esterno (altezza). Assenza di segnaletica informativa (mappa tattile) e di orientamento su supporto. Assenza di segnaletica informativa esterna. Presenza su percorso pedonale di dislivello causato da gradino/i di altezza massima 5 cm.		3
			4
			2
			3
COLLEGAMENTI VERTICALI	Assenza di segnalazione tattilo-plantare per non vedenti per interni di segnalazione presenza rampa/scala. Assenza/inadeguatezza del corrimano ai lati della scala. Presenza di pavimento e/o gradini sdruciolevoli. Assenza di segnaletica sonora di arrivo al piano interna alla cabina. Assenza di segnaletica interna alla cabina. Presenza di piattaforma elevabile/ascensore dotato di porta a battente sprovvista di apertura automatica.		3
			4
			2
			4
COLLEGAMENTI ORIZZONTALI	Assenza di tecnologie per l'ausilio a persone con deficit uditivo negli sportelli al pubblico (induzione magnetica per apparecchi acustici). Assenza di segnaletica informativa e di orientamento. Presenza di serramento interno non adeguato.		3
			3
			3
			3
SERVIZI IGIENICI DEDICATI	Mancanza/carenza di accessori e maniglioni per bagno accessibile ai sensi del D.M. 236/89. Assenza di impianto di allarme acustico/visivo all'interno dei blocchi bagni. Assenza di segnaletica informativa (mappa tattile) e di orientamento su supporto.		2
			4
			3
			4
SICUREZZA	Assenza di personale formato sulla gestione dell'emergenza in presenza di persone con esigenze specifiche (disabilità motoria, sensoriale e cognitiva). Assenza di impianto di allarme acustico/visivo all'interno dei blocchi bagni. Assenza di segnaletica informativa e di orientamento.		3
			3
			2
			3



IPOTESI DI INTERVENTO

	DESCRIZIONE INTERVENTI DI RISOLUZIONE	INTERVENTI STANDARD
RAGGIUNGIBILITÀ	Inserimento di segnalazione tattile costituita da fascia trattata a righe parallele. Demolizione della rampa esistente e ricostruzione della stessa con pendenza corretta. Inserimento di paletto/archetto para-pedonale in acciaio. Intercettazione del pubblico servizio attraverso la collocazione di adeguata segnaletica tattile plantare sul marciapiede/percorso. Inserimento di segnaletica informativa e di orientamento.	Cod. IL01 Cod. ID04 Cod. IPM05 Cod. IL03 Cod. ISC01
ACCESSO EDIFICIO/AREA	Installazione di campanello/citofono/videocitofono esterno accessibile dalla sedia a ruote. Installazione di mappa tattile quale rappresentazione della planimetria di un ambiente. Inserimento di segnaletica informativa e di orientamento. Eliminazione del dislivello attraverso la realizzazione di un raccordo della pavimentazione.	Cod. IAR01 Cod. ILI03 Cod. ISC01 Cod. ID03
COLLEGAMENTI VERTICALI	Realizzazione di fascia a pavimento per segnalazione di inizio e fine di rampa scala. Inserimento/sostituzione corrimano su entrambi i lati della scala. Trattamento della pavimentazione al fine di ridurne la sdruciolevolezza. Installazione di segnaletica sonora di arrivo al piano all'interno della cabina dell'ascensore. Installazione di bottoniera/targhe anche in Braille e loro abbassamento. Presenza di piattaforma elevabile/ascensore dotato di porta a battente sprovvista di apertura automatica	Cod. ILI02 Cod. ICV09 Cod. ISS01 Cod. ICV02 Cod. ICV03 Cod. ICV06
COLLEGAMENTI ORIZZONTALI	Installazione di sistema ad induzione magnetica per apparecchi acustici. Inserimento di segnaletica informativa e di orientamento. Sostituzione di serramento esistente.	Cod. ICO02 Cod. ICO01 Cod. ISE01
SERVIZI IGIENICI DEDICATI	Posizionamento/ riposizionamento degli accessori ad altezze adeguate Installazione di allarme acustico visivo per servizi igienici. Installazione di mappa tattile quale rappresentazione della planimetria di un ambiente.	Cod. ISI03/ISI02 Cod. IS02 Cod. ILI03
SICUREZZA	Formare un numero adeguato di lavoratori sulla gestione delle procedure di emergenza ed evacuazione in presenza di persone con esigenze specifiche (disabilità motoria, sensoriale e cognitiva e sulla LIS). Installazione di allarme acustico visivo per servizi igienici. Inserimento di segnaletica informativa e di orientamento.	--- Cod. IS02 Cod. ICO01

**GIUDIZIO COMPLESSIVO SUL LIVELLO DI ACCESSIBILITÀ**












MACRO CATEGORIA CRITICITÀ	RAGGIUNGIBILITÀ	ACCESSO EDIFICIO	COLLEGAMENTI VERTICALI	COLLEGAMENTI ORIZZONTALI	SERVIZI IGIENICI DEDICATI	SICUREZZA
	2	3	3	3	2	3
	4	4	4	3	4	3
	2	2	2	3	3	2
	3	3	4	3	4	3

INDICAZIONI/CRITERI DI PRIORITÀ

	Punteggi assegnabili	Punteggio assegnato
Bene immobile di interesse strategico <small>(valore 1 = altamente strategico; valore 2 = strategico; valore 3 = moderatamente strategico valore 4 = non strategico)</small>	1-4	3
Livello di accessibilità (gravità delle non conformità rilevate)	1-4	3,00
Bene immobile soggetto a interventi edilizi già programmati dall'A.C. <small>(valore 0 a interventi già programmati; valore 1 a interventi non programmati)</small>	0-1	1
Segnalazioni pervenute (da Amministrazione o portatori di interessi) <small>(valore 0 a situazioni segnalate; valore 1 a situazioni non segnalate)</small>	0-1	1
TOTALE PUNTEGGIO		8,00

OSSERVAZIONI FINALI



MACRO CATEGORIA	FOTOGRAFIE		
RAGGIUNGIBILITÀ			
ACCESSO EDIFICIO/AREA			
COLLEGAMENTI VERTICALI			
COLLEGAMENTI ORIZZONTALI			
SERVIZI IGIENICI DEDICATI			
SICUREZZA			



UFFICIO POSTALE

Denominazione	Ufficio postale	Zona	Centrale
Via/Piazza	Via Roma	Codice identificativo	EP4
Funzione principale	Ufficio	Vincoli sull'immobile	Nessuno

FOTO



























INQUADRAMENTO TERRITORIALE



LEGENDA

4	Accessibile in autonomia
3	Accessibile con difficoltà
2	Accessibile con accompagnatore/parzialmente accessibile
1	Non accessibile





**RILIEVO CRITICITÀ**

MACRO CATEGORIA	CARATTERISTICHE E CRITICITÀ	CATEGORIA DISABILITÀ	GIUDIZIO
RAGGIUNGIBILITÀ	Assenza di segnalazione tattilo plantare come linea guida alle persone non vedenti. Assenza di segnalazione tattilo-plantare per l'intercettazione di pubblici servizi. Presenza di sconnessioni e deformazioni diffuse di porzioni della pavimentazione esistente. Assenza di segnaletica informativa esterna.		3
			4
			2
			4
ACCESSO EDIFICIO/AREA	Assenza di segnaletica informativa (mappa tattile) e di orientamento su supporto. Assenza di segnaletica informativa esterna.		4
			4
			2
			3
COLLEGAMENTI VERTICALI	---		-
			-
			-
			-
COLLEGAMENTI ORIZZONTALI	Assenza di tecnologie per l'ausilio a persone con deficit uditivo negli sportelli al pubblico (induzione magnetica per apparecchi acustici).		4
			3
			4
			4
SERVIZI IGIENICI DEDICATI	Presenza di solo servizio igienico per addetti. Assenza di sanitari, maniglioni ed accessori conformi in servizio igienico esistente. Assenza di segnaletica informativa (mappa tattile) e di orientamento su supporto.		2
			4
			3
			4
SICUREZZA	Assenza di personale formato sulla gestione dell'emergenza in presenza di persone con esigenze specifiche (disabilità motoria, sensoriale e cognitiva). Assenza di impianto di allarme acustico/visivo all'interno dell'intera struttura. Assenza di segnaletica informativa di esodo dalla struttura.		4
			2
			2
			3

**IPOTESI DI INTERVENTO**

	DESCRIZIONE INTERVENTI DI RISOLUZIONE	INTERVENTI STANDARD
RAGGIUNGIBILITÀ	Inserimento di segnalazione tattile costituita da fascia trattata a righe parallele. Intercettazione del pubblico servizio attraverso la collocazione di adeguata segnaletica tattile plantare sul marciapiede/percorso. Adeguamento della pavimentazione dissestata o inadeguata tramite rifacimento. Inserimento di segnaletica informativa e di orientamento.	Cod. IL01 Cod. IL03 Cod. IPM01 Cod. ISC01
ACCESSO EDIFICIO/AREA	Installazione di mappa tattile quale rappresentazione della planimetria di un ambiente. Inserimento di segnaletica informativa e di orientamento.	Cod. ILI03 Cod. ISC01
COLLEGAMENTI VERTICALI	---	---
COLLEGAMENTI ORIZZONTALI	Installazione di sistema ad induzione magnetica per apparecchi acustici.	Cod. ICO02
SERVIZI IGIENICI DEDICATI	Presenza di solo servizio igienico per addetti. Il wc esistente, con dimensioni conformi, dovrà essere attrezzato con: lavabo, wc, specchio, maniglioni, corrimano, e accessori annessi. Installazione di mappa tattile quale rappresentazione della planimetria di un ambiente.	Cod. ISI04 Cod. ILI03
SICUREZZA	Formare un numero adeguato di lavoratori sulla gestione delle procedure di emergenza ed evacuazione in presenza di persone con esigenze specifiche (disabilità motoria, sensoriale e cognitiva e sulla LIS). Integrazione dell'impianto di allarme acustico presente con installazione di elementi luminosi. Inserimento di segnaletica informativa e di orientamento delle vie di esodo.	--- Cod. IS01 Cod. ICO01

GIUDIZIO COMPLESSIVO SUL LIVELLO DI ACCESSIBILITÀ

MACRO CATEGORIA CRITICITÀ	RAGGIUNGIBILITÀ	ACCESSO EDIFICIO	COLLEGAMENTI VERTICALI	COLLEGAMENTI ORIZZONTALI	SERVIZI IGIENICI DEDICATI	SICUREZZA
	3	4	-	4	2	4
	4	4	-	3	4	2
	2	2	-	4	3	2
	4	3	-	4	4	3






INDICAZIONI/CRITERI DI PRIORITÀ

	Punteggi assegnabili	Punteggio assegnato
Bene immobile di interesse strategico (valore 1 = altamente strategico; valore 2 = strategico; valore 3 = moderatamente strategico valore 4 = non strategico)	1-4	1
Livello di accessibilità (gravità delle non conformità rilevate)	1-4	3,25
Bene immobile soggetto a interventi edilizi già programmati dall'A.C. (valore 0 a interventi già programmati; valore 1 a interventi non programmati)	0-1	1
Segnalazioni pervenute (da Amministrazione o portatori di interessi) (valore 0 a situazioni segnalate; valore 1 a situazioni non segnalate)	0-1	1
TOTALE PUNTEGGIO		6,25

OSSERVAZIONI FINALI

Lo stallo per i disabili è condiviso con quello riservato al palazzo comunale, alla biblioteca e all'ambulatorio.



MACRO CATEGORIA	FOTOGRAFIE		
RAGGIUNGIBILITÀ			
ACCESSO EDIFICIO/AREA			
COLLEGAMENTI VERTICALI			
COLLEGAMENTI ORIZZONTALI			
SERVIZI IGIENICI DEDICATI			
SICUREZZA			



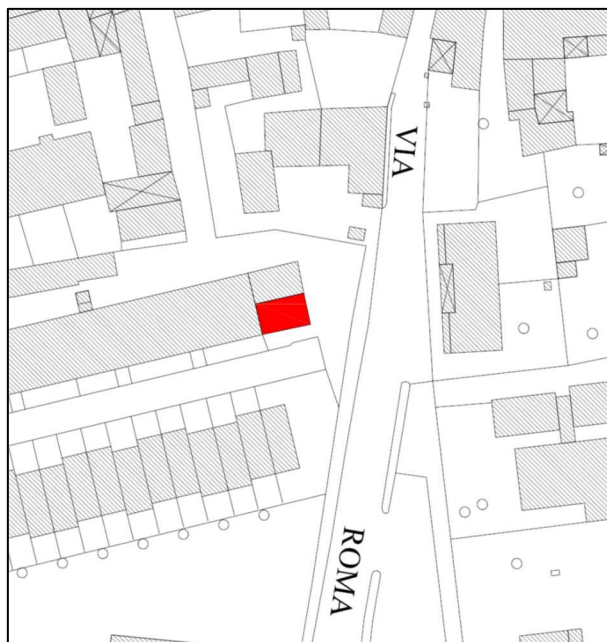
AMBULATORIO

Denominazione	Ambulatorio	Zona	Centrale
Via/Piazza	Via Roma	Codice identificativo	EP5
Funzione principale	Ambulatorio	Vincoli sull'immobile	Nessuno

FOTO



























INQUADRAMENTO TERRITORIALE



LEGENDA

4	Accessibile in autonomia
3	Accessibile con difficoltà
2	Accessibile con accompagnatore/parzialmente accessibile
1	Non accessibile





RILIEVO CRITICITÀ

MACRO CATEGORIA	CARATTERISTICHE E CRITICITÀ	CATEGORIA DISABILITÀ	GIUDIZIO
RAGGIUNGIBILITÀ	Assenza di segnalazione tattilo plantare come linea guida alle persone non vedenti. Assenza di segnalazione tattilo-plantare per l'intercettazione di pubblici servizi. Presenza di sconnessioni e deformazioni diffuse di porzioni della pavimentazione esistente. Assenza di segnaletica informativa esterna.		3
			4
			2
			4
ACCESSO EDIFICIO/AREA	Assenza di segnaletica informativa (mappa tattile) e di orientamento su supporto. Assenza di segnaletica informativa esterna.		3
			4
			2
			3
COLLEGAMENTI VERTICALI	---		-
			-
			-
			-
COLLEGAMENTI ORIZZONTALI	Assenza di tecnologie per l'ausilio a persone con deficit uditivo negli sportelli al pubblico (induzione magnetica per apparecchi acustici).		4
			3
			4
			4
SERVIZI IGIENICI DEDICATI	Assenza di sanitari, maniglioni ed accessori conformi in servizio igienico esistente. I servizi igienici non sono attrezzati per accogliere mamme con bambini (fasciatoio, ecc.). Assenza di segnaletica informativa (mappa tattile) e di orientamento su supporto.		2
			4
			3
			4
SICUREZZA	Assenza di personale formato sulla gestione dell'emergenza in presenza di persone con esigenze specifiche (disabilità motoria, sensoriale e cognitiva). Assenza di impianto di allarme acustico/visivo all'interno dell'intera struttura. Assenza di segnaletica informativa di esodo dalla struttura.		4
			2
			2
			3

**IPOTESI DI INTERVENTO**

	DESCRIZIONE INTERVENTI DI RISOLUZIONE	INTERVENTI STANDARD
RAGGIUNGIBILITÀ	Inserimento di segnalazione tattile costituita da fascia trattata a righe parallele. Intercettazione del pubblico servizio attraverso la collocazione di adeguata segnaletica tattile plantare sul marciapiede/percorso. Adeguamento della pavimentazione dissestata o inadeguata tramite rifacimento. Inserimento di segnaletica informativa e di orientamento.	Cod. IL01 Cod. IL03 Cod. IPM01 Cod. ISC01
ACCESSO EDIFICIO/AREA	Installazione di mappa tattile quale rappresentazione della planimetria di un ambiente. Inserimento di segnaletica informativa e di orientamento.	Cod. ILI03 Cod. ISC01
COLLEGAMENTI VERTICALI	---	---
COLLEGAMENTI ORIZZONTALI	Installazione di sistema ad induzione magnetica per apparecchi acustici.	Cod. ICO02
SERVIZI IGIENICI DEDICATI	Il wc esistente, con dimensioni conformi, dovrà essere attrezzato con: lavabo, wc, specchio, maniglioni, corrimano, e accessori annessi. Installazione di mappa tattile quale rappresentazione della planimetria di un ambiente.	Cod. ISI04 Cod. ILI03
SICUREZZA	Formare un numero adeguato di lavoratori sulla gestione delle procedure di emergenza ed evacuazione in presenza di persone con esigenze specifiche (disabilità motoria, sensoriale e cognitiva e sulla LIS). Integrazione dell'impianto di allarme acustico presente con installazione di elementi luminosi. Inserimento di segnaletica informativa e di orientamento delle vie di esodo.	--- Cod. IS01 Cod. ICO01

**GIUDIZIO COMPLESSIVO SUL LIVELLO DI ACCESSIBILITÀ**

MACRO CATEGORIA CRITICITÀ	RAGGIUNGIBILITÀ	ACCESSO EDIFICIO	COLLEGAMENTI VERTICALI	COLLEGAMENTI ORIZZONTALI	SERVIZI IGIENICI DEDICATI	SICUREZZA
	3	3	-	4	2	4
	4	4	-	3	4	2
	2	2	-	4	3	2
	4	3	-	4	4	3










INDICAZIONI/CRITERI DI PRIORITÀ

	Punteggi assegnabili	Punteggio assegnato
Bene immobile di interesse strategico <small>(valore 1 = altamente strategico; valore 2 = strategico; valore 3 = moderatamente strategico valore 4 = non strategico)</small>	1-4	1
Livello di accessibilità (gravità delle non conformità rilevate)	1-4	3,20
Bene immobile soggetto a interventi edilizi già programmati dall'A.C. <small>(valore 0 a interventi già programmati; valore 1 a interventi non programmati)</small>	0-1	1
Segnalazioni pervenute (da Amministrazione o portatori di interessi) <small>(valore 0 a situazioni segnalate; valore 1 a situazioni non segnalate)</small>	0-1	1
TOTALE PUNTEGGIO		6,20

OSSERVAZIONI FINALI

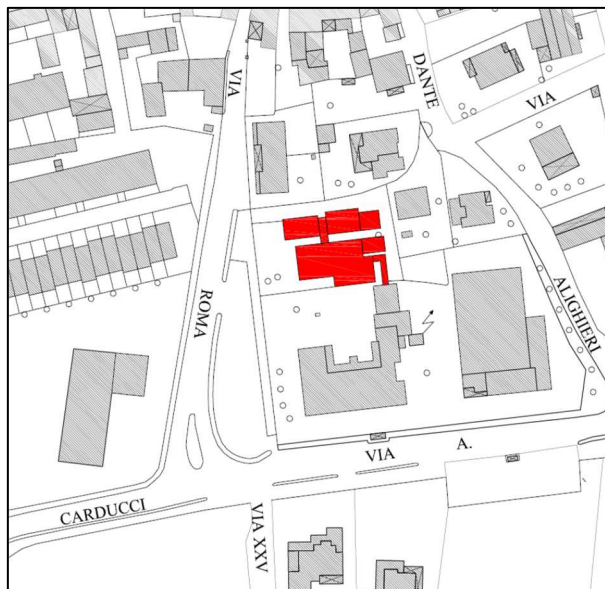
Lo stallo per i disabili è condiviso con quello riservato al palazzo comunale, alla biblioteca e alla posta.



MACRO CATEGORIA	FOTOGRAFIE		
RAGGIUNGIBILITÀ			
ACCESSO EDIFICIO/AREA			
COLLEGAMENTI VERTICALI			
COLLEGAMENTI ORIZZONTALI			
SERVIZI IGIENICI DEDICATI			
SICUREZZA			

























**SCUOLA DELL'INFANZIA**

Denominazione	Scuola dell'infanzia	Zona	Centrale
Via/Piazza	Via Roma	Codice identificativo	ES1
Funzione principale	Scuola dell'infanzia	Vincoli sull'immobile	Nessuno

FOTO**INQUADRAMENTO TERRITORIALE****LEGENDA**

4	Accessibile in autonomia
3	Accessibile con difficoltà
2	Accessibile con accompagnatore/parzialmente accessibile
1	Non accessibile





RILIEVO CRITICITÀ

MACRO CATEGORIA	CARATTERISTICHE E CRITICITÀ	CATEGORIA DISABILITÀ	GIUDIZIO
RAGGIUNGIBILITÀ	Parcheggio riservato sprovvisto di segnaletica orizzontale e verticale. Assenza di segnalazione tattilo plantare come linea guida alle persone non vedenti. Assenza di segnalazione tattilo-plantare per l'intercettazione di pubblici servizi.		3
			4
			2
			4
ACCESSO EDIFICIO/AREA	Assenza/inadeguatezza di sistema di chiamata esterno. Assenza di segnalazione tattilo plantare come linea guida alle persone non vedenti. Presenza su percorso pedonale di dislivello causato da gradino/i di altezza massima 5 cm. Assenza di segnaletica informativa (mappa tattile) e di orientamento su supporto. Presenza di serramento vetrato non conforme (profilo inferiore < 40 cm).		3
			4
			2
			4
COLLEGAMENTI VERTICALI	Assenza di segnalazione tattilo-plantare per non vedenti per interni di segnalazione presenza rampa/scala. Assenza/inadeguatezza del corrimano ai lati della scala. Assenza di collegamento verticale accessibile con sedia a ruote.		1
			4
			2
			4
COLLEGAMENTI ORIZZONTALI	Percorsi esterni: Assenza di percorso/pavimentazione a raso accessibile. Assenza di spazio per la sosta di persona su sedia a ruote o adeguamento dimensionale dello stallo a corredo di seduta preesistente. Percorsi interni: Presenza di serramento vetrato non conforme (profilo inferiore < 40 cm). Presenza su percorso pedonale di dislivello causato da gradino/i di altezza massima 5 cm.		2
			4
			3
			4
SERVIZI IGIENICI DEDICATI	Servizio igienico PT: Assenza di sanitari, maniglioni ed accessori conformi in servizio igienico esistente. Assenza di segnaletica informativa (mappa tattile) e di orientamento su supporto. Servizio igienico P1: Presenza di serramento interno non adeguato. Mancanza/carenza di accessori per bagno accessibile ai sensi del D.M. 236/89. Assenza di segnaletica informativa (mappa tattile) e di orientamento su supporto.		2
			4
			3
			4
SICUREZZA	Assenza di personale formato sulla gestione dell'emergenza in presenza di persone con esigenze specifiche (disabilità motoria, sensoriale e cognitiva). Assenza di impianto di allarme acustico/visivo all'interno dell'intera struttura. Presenza di serramento vetrato non conforme (profilo inferiore < 40 cm). Assenza di segnaletica informativa e di orientamento.		3
			2
			2
			3

**IPOTESI DI INTERVENTO**

	DESCRIZIONE INTERVENTI DI RISOLUZIONE	INTERVENTI STANDARD
RAGGIUNGIBILITÀ	Realizzazione di segnaletica orizzontale e verticale a identificazione dello stallò riservato ai sensi del D.M. 236/89. Inserimento di segnalazione tattile costituita da fascia trattata a righe parallele. Intercettazione del pubblico servizio attraverso la collocazione di adeguata segnaletica tattile plantare sul marciapiede/percorso.	Cod. ISR04 Cod. IL01 Cod. IL03
ACCESSO EDIFICIO/AREA	Installazione di campanello/citofono/videocitofono esterno accessibile dalla sedia a ruote. Inserimento di segnalazione tattile costituita da fascia trattata a righe parallele. Eliminazione del dislivello attraverso la realizzazione di un raccordo della pavimentazione. Installazione di mappa tattile quale rappresentazione della planimetria di un ambiente. Sostituzione del serramento vetrato esistente con un altro provvisto di parte cieca fino all'altezza di 40 cm.	Cod. IAR01 Cod. IL01 Cod. ID03 Cod. ILI03 Cod. ISE02
COLLEGAMENTI VERTICALI	Realizzazione di fascia a pavimento per segnalazione di inizio e fine di rampa scala. Inserimento/sostituzione corrimano su entrambi i lati della scala. Installazione di servoscala su scale esistenti.	Cod. ILI02 Cod. ICV09 Cod. ICV04
COLLEGAMENTI ORIZZONTALI	Percorsi esterni: Nuova realizzazione di percorso a raso con caratteristiche conformi al D.M. 236/89. Ristrutturazione od ampliamento della pavimentazione di corredo a seduta esistente. Percorsi interni: Sostituzione del serramento vetrato esistente con un altro provvisto di parte cieca fino all'altezza di 40 cm. Eliminazione del dislivello attraverso la realizzazione di un raccordo della pavimentazione.	Cod. IPM02 Cod. ISR02 Cod. ISE02 Cod. ID03
SERVIZI IGIENICI DEDICATI	Servizio igienico PT: Il wc esistente, con dimensioni conformi, dovrà essere attrezzato con: lavabo, wc, specchio, maniglioni, corrimano, e accessori annessi. Installazione di mappa tattile quale rappresentazione della planimetria di un ambiente. Servizio igienico P1: Sostituzione di serramento esistente. Posizionamento/ riposizionamento degli accessori ad altezze adeguate Installazione di mappa tattile quale rappresentazione della planimetria di un ambiente.	Cod. ISI04 Cod. ILI03 Cod. ISE01 Cod. ISI03 Cod. ILI03
SICUREZZA	Formare un numero adeguato di lavoratori sulla gestione delle procedure di emergenza ed evacuazione in presenza di persone con esigenze specifiche (disabilità motoria, sensoriale e cognitiva e sulla LIS). Installazione dell'impianto di allarme acustico presente con installazione di elementi luminosi. Sostituzione del serramento vetrato esistente con un altro provvisto di parte cieca fino all'altezza di 40 cm. Inserimento di segnaletica informativa e di orientamento.	--- Cod. IS01 Cod. ISE02 Cod. ICO01

GIUDIZIO COMPLESSIVO SUL LIVELLO DI ACCESSIBILITÀ

MACRO CATEGORIA CRITICITÀ	RAGGIUNGIBILITÀ	ACCESSO EDIFICIO	COLLEGAMENTI VERTICALI	COLLEGAMENTI ORIZZONTALI	SERVIZI IGIENICI DEDICATI	SICUREZZA
	3	3	1	2	2	3
	4	4	4	4	4	2
	2	2	2	3	3	2
	4	4	4	4	4	3

INDICAZIONI/CRITERI DI PRIORITÀ

	Punteggi assegnabili	Punteggio assegnato
Bene immobile di interesse strategico (valore 1 = altamente strategico; valore 2 = strategico; valore 3 = moderatamente strategico valore 4 = non strategico)	1-4	1
Livello di accessibilità (gravità delle non conformità rilevate)	1-4	3,04
Bene immobile soggetto a interventi edilizi già programmati dall'A.C. (valore 0 a interventi già programmati; valore 1 a interventi non ancora programmati)	0-1	1
Segnalazioni pervenute (da Amministrazione o portatori di interessi) (valore 0 a situazioni segnalate; valore 1 a situazioni non segnalate)	0-1	1
TOTALE PUNTEGGIO		6,04

OSSERVAZIONI FINALI

Lo stallo per i disabili è condiviso con quello riservato alla scuola primaria.



MACRO CATEGORIA	FOTOGRAFIE		
RAGGIUNGIBILITÀ			
ACCESSO EDIFICIO/AREA			
COLLEGAMENTI VERTICALI			
COLLEGAMENTI ORIZZONTALI			
SERVIZI IGIENICI DEDICATI			
SICUREZZA			



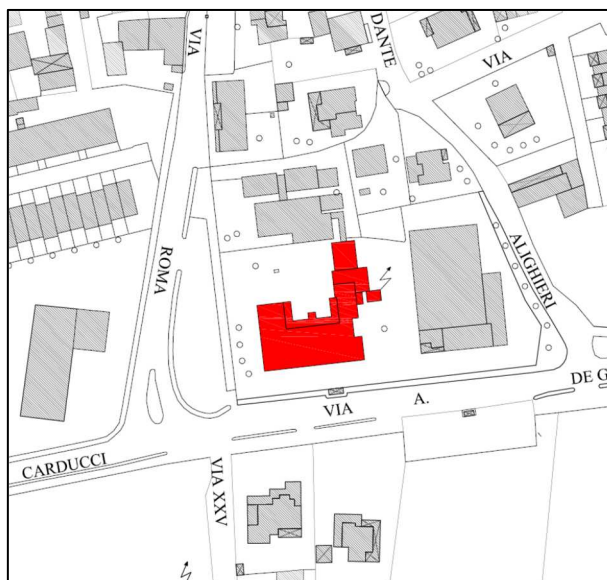
SCUOLA PRIMARIA

Denominazione	Scuola primaria	Zona	Centrale
Via/Piazza	Via Roma	Codice identificativo	ES2
Funzione principale	Scuola primaria	Vincoli sull'immobile	Nessuno

FOTO



























INQUADRAMENTO TERRITORIALE



LEGENDA

4	Accessibile in autonomia
3	Accessibile con difficoltà
2	Accessibile con accompagnatore/parzialmente accessibile
1	Non accessibile

RILIEVO CRITICITÀ





MACRO CATEGORIA	CARATTERISTICHE E CRITICITÀ	CATEGORIA DISABILITÀ	GIUDIZIO
RAGGIUNGIBILITÀ	Parcheggio riservato sprovvisto di segnaletica orizzontale e verticale. Assenza di segnalazione tattilo plantare come linea guida alle persone non vedenti. Assenza di segnalazione tattilo-plantare per l'intercettazione di pubblici servizi.		3
			4
			2
			4
ACCESSO EDIFICIO/AREA	Assenza/inadeguatezza di sistema di chiamata esterno. Assenza di segnalazione tattilo plantare come linea guida alle persone non vedenti. Presenza su percorso pedonale di dislivello causato da gradino/i di altezza massima 5 cm. Presenza di sconnessioni e deformazioni diffuse di porzioni della pavimentazione esistente. Assenza/inadeguatezza del corrimano ai lati della scala. Assenza di segnaletica informativa (mappa tattile) e di orientamento su supporto. Presenza di serramento vetrato non conforme (profilo inferiore < 40 cm).		2
			4
			2
			4
COLLEGAMENTI VERTICALI	---		-
			-
			-
			-
COLLEGAMENTI ORIZZONTALI	Percorsi esterni: Assenza di percorso/pavimentazione a raso accessibile. Percorsi interni: Presenza di serramento vetrato non conforme (profilo inferiore < 40 cm). Presenza su percorso pedonale di dislivello causato da gradino/i di altezza massima 5 cm. Assenza di segnalazione tattilo-plantare per non vedenti per interni di segnalazione presenza rampa/scala. Presenza su percorso pedonale di dislivello causato da gradino/i di altezza complessiva 2,5/100 cm/ presenza di dislivello (max 1 ml) causato da gradini non risolubile attraverso l'installazione di una rampa.		2
			4
			2
			4
SERVIZI IGIENICI DEDICATI	Servizio igienico alunni: Assenza di sanitari, maniglioni ed accessori conformi in servizio igienico esistente. Assenza di segnaletica informativa (mappa tattile) e di orientamento su supporto. Servizio igienico insegnanti: Assenza di servizio igienico accessibile. Assenza di segnaletica informativa (mappa tattile) e di orientamento su supporto.		2
			4
			3
			4
SICUREZZA	Assenza di personale formato sulla gestione dell'emergenza in presenza di persone con esigenze specifiche (disabilità motoria, sensoriale e cognitiva). Assenza di impianto di allarme acustico/visivo all'interno dell'intera struttura. Presenza di serramento vetrato non conforme (profilo inferiore < 40 cm). Assenza di segnaletica informativa e di orientamento.		3
			2
			2
			3



IPOTESI DI INTERVENTO

	DESCRIZIONE INTERVENTI DI RISOLUZIONE	INTERVENTI STANDARD
RAGGIUNGIBILITÀ	Realizzazione di segnaletica orizzontale e verticale a identificazione dello stallo riservato ai sensi del D.M. 236/89. Inserimento di segnalazione tattile costituita da fascia trattata a righe parallele. Intercettazione del pubblico servizio attraverso la collocazione di adeguata segnaletica tattile plantare sul marciapiede/percorso.	Cod. ISR04 Cod. IL01 Cod. IL03
ACCESSO EDIFICIO/AREA	Installazione di campanello/citofono/videocitofono esterno accessibile dalla sedia a ruote. Inserimento di segnalazione tattile costituita da fascia trattata a righe parallele. Eliminazione del dislivello attraverso la realizzazione di un raccordo della pavimentazione. Adeguamento della pavimentazione dissestata o inadeguata tramite rifacimento. Inserimento/sostituzione corrimano su entrambi i lati della scala. Installazione di mappa tattile quale rappresentazione della planimetria di un ambiente. Sostituzione del serramento vetrato esistente con un altro provvisto di parte cieca fino all'altezza di 40 cm.	Cod. IAR01 Cod. IL01 Cod. ID03 Cod. IPM01 Cod. ICV09 Cod. ILI03 Cod. ISE02
COLLEGAMENTI VERTICALI	---	---
COLLEGAMENTI ORIZZONTALI	Percorsi esterni: Nuova realizzazione di percorso a raso con caratteristiche conformi al D.M. 236/89. Percorsi interni: Sostituzione del serramento vetrato esistente con un altro provvisto di parte cieca fino all'altezza di 40 cm. Eliminazione del dislivello attraverso la realizzazione di un raccordo della pavimentazione. Realizzazione di fascia a pavimento per segnalazione di inizio e fine di rampa scala. Raccordo del percorso attraverso la installazione di una rampa amovibile o installazione di piattaforma elevatrice del tipo "a pantografo" senza vano corsa.	Cod. IPM02 Cod. ISE02 Cod. ID03 Cod. ILI02 Cod. ID05/ICV07
SERVIZI IGIENICI DEDICATI	Servizio igienico alunni: Il wc esistente, con dimensioni conformi, dovrà essere attrezzato con: lavabo, wc, specchio, maniglioni, corrimano, e accessori annessi. Installazione di mappa tattile quale rappresentazione della planimetria di un ambiente. Servizio igienico insegnanti: Realizzazione di un servizio igienico a norma del D.M. 236/89. Installazione di mappa tattile quale rappresentazione della planimetria di un ambiente.	Cod. ISI04 Cod. ILI03 Cod. ISI01 Cod. ILI03
SICUREZZA	Formare un numero adeguato di lavoratori sulla gestione delle procedure di emergenza ed evacuazione in presenza di persone con esigenze specifiche (disabilità motoria, sensoriale e cognitiva e sulla LIS). Installazione dell'impianto di allarme acustico presente con installazione di elementi luminosi. Sostituzione del serramento vetrato esistente con un altro provvisto di parte cieca fino all'altezza di 40 cm. Inserimento di segnaletica informativa e di orientamento.	--- Cod. IS01 Cod. ISE02 Cod. ICO01

**GIUDIZIO COMPLESSIVO SUL LIVELLO DI ACCESSIBILITÀ**

MACRO CATEGORIA CRITICITÀ	RAGGIUNGIBILITÀ	ACCESSO EDIFICIO	COLLEGAMENTI VERTICALI	COLLEGAMENTI ORIZZONTALI	SERVIZI IGIENICI DEDICATI	SICUREZZA
	3	2	-	2	2	3
	4	4	-	4	4	2
	2	2	-	2	3	2
	4	4	-	4	4	3











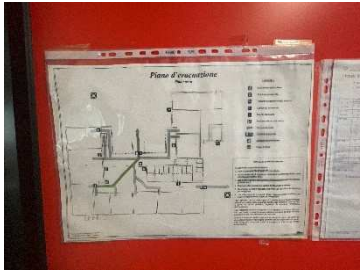
INDICAZIONI/CRITERI DI PRIORITÀ

	Punteggi assegnabili	Punteggio assegnato
Bene immobile di interesse strategico (valore 1 = altamente strategico; valore 2 = strategico; valore 3 = moderatamente strategico valore 4 = non strategico)	1-4	1
Livello di accessibilità (gravità delle non conformità rilevate)	1-4	3,00
Bene immobile soggetto a interventi edilizi già programmati dall'A.C. (valore 0 a interventi già programmati; valore 1 a interventi non ancora programmati)	0-1	1
Segnalazioni pervenute (da Amministrazione o portatori di interessi) (valore 0 a situazioni segnalate; valore 1 a situazioni non segnalate)	0-1	1
TOTALE PUNTEGGIO		6,00

OSSERVAZIONI FINALI

Lo stallo per i disabili è condiviso con quello riservato alla scuola dell'infanzia.



MACRO CATEGORIA	FOTOGRAFIE		
RAGGIUNGIBILITÀ			
ACCESSO EDIFICIO/AREA			
COLLEGAMENTI VERTICALI			
COLLEGAMENTI ORIZZONTALI			
SERVIZI IGIENICI DEDICATI			
SICUREZZA			



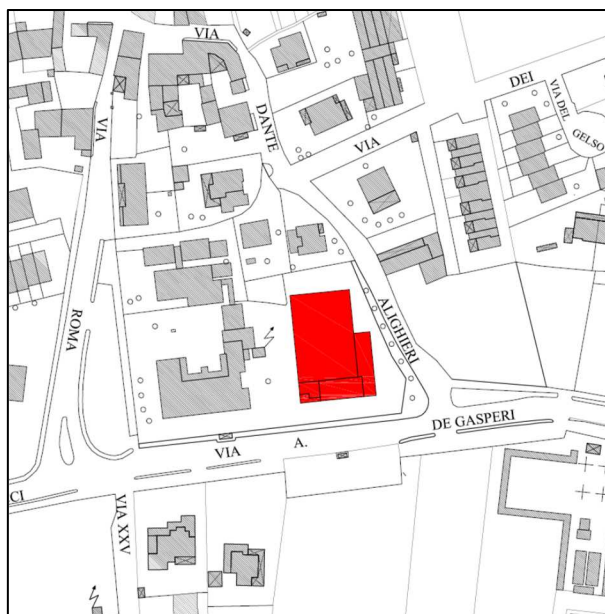
PALESTRA

Denominazione	Palestra	Zona	Centrale
Via/Piazza	Via De Gasperi, 8	Codice identificativo	CS1
Funzione principale	Palestra	Vincoli sull'immobile	Nessuno

FOTO



























INQUADRAMENTO TERRITORIALE



LEGENDA

4	Accessibile in autonomia
3	Accessibile con difficoltà
2	Accessibile con accompagnatore/parzialmente accessibile
1	Non accessibile

RILIEVO CRITICITÀ





MACRO CATEGORIA	CARATTERISTICHE E CRITICITÀ	CATEGORIA DISABILITÀ	GIUDIZIO
RAGGIUNGIBILITÀ	Parcheggio riservato sprovvisto di segnaletica orizzontale e verticale. Assenza di segnalazione tattilo plantare come linea guida alle persone non vedenti. Assenza di segnalazione tattile per non vedenti in prossimità di attraversamento pedonale posto in senso ortogonale al senso di marcia. Assenza di segnalazione tattilo-plantare per l'intercettazione di pubblici servizi. Assenza di segnaletica informativa esterna.		3
			4
			2
			3
ACCESSO EDIFICIO/AREA	Presenza di sconnessioni e deformazioni diffuse di porzioni della pavimentazione esistente. Assenza di segnalazione tattilo plantare come linea guida alle persone non vedenti. Presenza su percorso pedonale di dislivello causato da gradino/i di altezza massima 5 cm. Assenza di segnaletica informativa (mappa tattile) e di orientamento su supporto.		2
			4
			2
			4
COLLEGAMENTI VERTICALI	Assenza di segnalazione tattilo-plantare per non vedenti per interni di segnalazione presenza rampa/scala. Assenza/Inadeguatezza del corrimano ai lati della scala. Assenza di collegamento verticale accessibile con sedia a ruote.		1
			4
			2
			4
COLLEGAMENTI ORIZZONTALI	Percorsi esterni: Presenza di sconnessioni e deformazioni diffuse di porzioni della pavimentazione esistente. Percorsi interni: Assenza di segnalazione tattilo-plantare per interni come linea guida all'orientamento delle persone non vedenti. Assenza di segnalazione tattilo-plantare per non vedenti per interni di segnalazione presenza rampa/scala.		3
			4
			2
			4
SERVIZI IGIENICI DEDICATI	Servizi igienici spogliatoi: Presenza di dislivello causato da gradino/i di altezza massima 5 cm. Assenza di servizio igienico accessibile. Assenza di segnaletica informativa (mappa tattile) e di orientamento su supporto. Servizio igienico esterno: Assenza di sanitari, maniglioni ed accessori conformi in servizio igienico esistente. Assenza di segnaletica informativa (mappa tattile) e di orientamento su supporto. Servizi igienici piano primo: Assenza di servizio igienico accessibile al piano. Assenza di segnaletica informativa (mappa tattile) e di orientamento su supporto.		1
			4
			2
			4
SICUREZZA	Assenza di personale formato sulla gestione dell'emergenza in presenza di persone con esigenze specifiche (disabilità motoria, sensoriale e cognitiva). Assenza di impianto di allarme acustico/visivo all'interno dell'intera struttura. Assenza di segnaletica informativa e di orientamento.		3
			2
			2
			3

**IPOTESI DI INTERVENTO**

	DESCRIZIONE INTERVENTI DI RISOLUZIONE	INTERVENTI STANDARD
RAGGIUNGIBILITÀ	<p>Realizzazione di segnaletica orizzontale e verticale a identificazione dello stallo riservato ai sensi del D.M. 236/89.</p> <p>Inserimento di segnalazione tattile costituita da fascia trattata a righe parallele.</p> <p>Adeguamento di attraversamento pedonale tramite nuova realizzazione di segnaletica tattile a pavimento.</p> <p>Intercettazione del pubblico servizio attraverso la collocazione di adeguata segnaletica tattile plantare sul marciapiede/percorso.</p> <p>Inserimento di segnaletica informativa e di orientamento.</p>	<p>Cod. ISR04 Cod. IL01</p> <p>Cod. IL04</p> <p>Cod. IL03 Cod. ISC01</p>
ACCESSO EDIFICIO/AREA	<p>Adeguamento della pavimentazione dissestata o inadeguata tramite rifacimento.</p> <p>Inserimento di segnalazione tattile costituita da fascia trattata a righe parallele.</p> <p>Eliminazione del dislivello attraverso la realizzazione di un raccordo della pavimentazione.</p> <p>Installazione di mappa tattile quale rappresentazione della planimetria di un ambiente.</p>	<p>Cod. IPM01 Cod. IL01 Cod. ID03 Cod. ILI03</p>
COLLEGAMENTI VERTICALI	<p>Realizzazione di fascia a pavimento per segnalazione di inizio e fine di rampa scala.</p> <p>Inserimento/sostituzione corrimano su entrambi i lati della scala.</p> <p>Installazione di servoscala su scale esistenti.</p>	<p>Cod. ILI02 Cod. ICV09 Cod. ICV04</p>
COLLEGAMENTI ORIZZONTALI	<p>Percorsi esterni: Adeguamento della pavimentazione dissestata o inadeguata tramite rifacimento.</p> <p>Percorsi interni: Inserimento di segnalazione tattile con fascia di larghezza 60 cm trattata a righe parallele.</p> <p>Realizzazione di fascia a pavimento per segnalazione di inizio e fine di rampa scala.</p>	<p>Cod. IPM01</p> <p>Cod. ILI01 Cod. ILI02</p>
SERVIZI IGIENICI DEDICATI	<p>Servizi igienici spogliatoi: Eliminazione del dislivello attraverso la realizzazione di un raccordo della pavimentazione.</p> <p>Realizzazione di un servizio igienico a norma del D.M. 236/89.</p> <p>Installazione di mappa tattile quale rappresentazione della planimetria di un ambiente.</p> <p>Servizio igienico esterno: Il wc esistente, con dimensioni conformi, dovrà essere attrezzato con: lavabo, wc, specchio, maniglioni, corrimano, e accessori annessi.</p> <p>Installazione di mappa tattile quale rappresentazione della planimetria di un ambiente.</p> <p>Servizi igienici piano primo: Realizzazione di un servizio igienico a norma del D.M. 236/89.</p> <p>Installazione di mappa tattile quale rappresentazione della planimetria di un ambiente.</p>	<p>Cod. ID03 Cod. ISI01 Cod. ILI03</p> <p>Cod. ISI04 Cod. ILI03</p> <p>Cod. ISI01 Cod. ILI03</p>
SICUREZZA	<p>Formare un numero adeguato di lavoratori sulla gestione delle procedure di emergenza ed evacuazione in presenza di persone con esigenze specifiche (disabilità motoria, sensoriale e cognitiva e sulla LIS).</p> <p>Installazione dell'impianto di allarme acustico presente con installazione di elementi luminosi.</p> <p>Inserimento di segnaletica informativa e di orientamento.</p>	<p>---</p> <p>Cod. IS01 Cod. ICO01</p>



GIUDIZIO COMPLESSIVO SUL LIVELLO DI ACCESSIBILITÀ















MACRO CATEGORIA CRITICITÀ	RAGGIUNGIBILITÀ	ACCESSO EDIFICIO	COLLEGAMENTI VERTICALI	COLLEGAMENTI ORIZZONTALI	SERVIZI IGIENICI DEDICATI	SICUREZZA
	3	2	1	3	1	3
	4	4	4	4	4	2
	2	2	2	2	2	2
	3	4	4	4	4	3

INDICAZIONI/CRITERI DI PRIORITÀ

	Punteggi assegnabili	Punteggio assegnato
Bene immobile di interesse strategico <small>(valore 1 = altamente strategico; valore 2 = strategico; valore 3 = moderatamente strategico valore 4 = non strategico)</small>	1-4	1
Livello di accessibilità (gravità delle non conformità rilevate)	1-4	2,87
Bene immobile soggetto a interventi edilizi già programmati dall'A.C. <small>(valore 0 a interventi già programmati; valore 1 a interventi non ancora programmati)</small>	0-1	1
Segnalazioni pervenute (da Amministrazione o portatori di interessi) <small>(valore 0 a situazioni segnalate; valore 1 a situazioni non segnalate)</small>	0-1	1
TOTALE PUNTEGGIO		5,87

OSSERVAZIONI FINALI



MACRO CATEGORIA	FOTOGRAFIE		
RAGGIUNGIBILITÀ			
ACCESSO EDIFICIO/AREA			
COLLEGAMENTI VERTICALI			
COLLEGAMENTI ORIZZONTALI			
SERVIZI IGIENICI DEDICATI			
SICUREZZA			



CAMPO DA CALCIO

Denominazione	Campo da calcio	Zona	Periferica
Via/Piazza	Via XXV Aprile	Codice identificativo	CS2
Funzione principale	Campo da calcio e spogliatoi	Vincoli sull'immobile	Nessuno

FOTO



























INQUADRAMENTO TERRITORIALE



LEGENDA

4	Accessibile in autonomia
3	Accessibile con difficoltà
2	Accessibile con accompagnatore/parzialmente accessibile
1	Non accessibile

**RILIEVO CRITICITÀ**





MACRO CATEGORIA	CARATTERISTICHE E CRITICITÀ	CATEGORIA DISABILITÀ	GIUDIZIO
RAGGIUNGIBILITÀ	Assenza di percorso/pavimentazione a raso accessibile del parcheggio interno. Parcheggio riservato sprovvisto di segnaletica orizzontale e verticale. Assenza di segnalazione tattilo-plantare come linea guida alle persone non vedenti. Assenza di segnalazione tattilo-plantare per l'intercettazione di pubblici servizi. Assenza di segnaletica informativa esterna.		2
			4
			2
			3
ACCESSO EDIFICIO/AREA	Presenza di sconnessioni e deformazioni diffuse di porzioni della pavimentazione esistente. Assenza di segnaletica informativa (mappa tattile) e di orientamento su supporto. Assenza di segnaletica informativa esterna.		2
			4
			2
			4
COLLEGAMENTI VERTICALI	---		-
			-
			-
			-
COLLEGAMENTI ORIZZONTALI	Assenza di segnalazione tattilo-plantare per interni come linea guida all'orientamento delle persone non vedenti. Assenza di segnalazione tattilo-plantare per non vedenti per interni di segnalazione presenza rampa/scala. Presenza di sconnessioni e deformazioni diffuse di porzioni della pavimentazione esistente. Presenza su percorso pedonale di dislivello causato da gradino/i di altezza massima 5 cm. Sportello pubblico con altezza non adeguata.		3
			4
			2
			4
SERVIZI IGIENICI DEDICATI	Servizi igienici spogliatoi spettatori (in corpo esterno) e arbitri: Presenza di dislivello causato da gradino di H complessiva 2,5/100 cm. Presenza di serramento interno non adeguato. Assenza di servizio igienico accessibile. Assenza di segnaletica informativa (mappa tattile) e di orientamento su supporto. Servizi igienici spogliatoi giocatori: Presenza di dislivello causato da gradino di H complessiva 2,5/100 cm. Assenza di segnaletica informativa (mappa tattile) e di orientamento su supporto.		1
			4
			2
			3
SICUREZZA	Assenza di personale formato sulla gestione dell'emergenza in presenza di persone con esigenze specifiche (disabilità motoria, sensoriale e cognitiva). Assenza di impianto di allarme acustico/visivo all'interno dell'intera struttura. Assenza di segnaletica informativa e di orientamento.		3
			2
			2
			3



IPOTESI DI INTERVENTO

	DESCRIZIONE INTERVENTI DI RISOLUZIONE	INTERVENTI STANDARD
RAGGIUNGIBILITÀ	<p>Nuova realizzazione di percorso a raso con caratteristiche conformi al D.M. 236/89.</p> <p>Realizzazione di segnaletica orizzontale e verticale a identificazione dello stallo riservato ai sensi del D.M. 236/89.</p> <p>Inserimento di segnalazione tattile costituita da fascia trattata a righe parallele.</p> <p>Intercettazione del pubblico servizio attraverso la collocazione di adeguata segnaletica tattile plantare sul marciapiede/percorso.</p> <p>Inserimento di segnaletica informativa e di orientamento.</p>	<p>Cod. IPM02</p> <p>Cod. ISR04</p> <p>Cod. IL01</p> <p>Cod. IL03</p> <p>Cod. ISC01</p>
ACCESSO EDIFICIO/AREA	<p>Adeguamento della pavimentazione dissestata o inadeguata tramite rifacimento.</p> <p>Installazione di mappa tattile quale rappresentazione della planimetria di un ambiente.</p> <p>Inserimento di segnaletica informativa e di orientamento.</p>	<p>Cod. IPM01</p> <p>Cod. ILI03</p> <p>Cod. ISC01</p>
COLLEGAMENTI VERTICALI	---	---
COLLEGAMENTI ORIZZONTALI	<p>Inserimento di segnalazione tattile con fascia di larghezza 60 cm trattata a righe parallele.</p> <p>Realizzazione di fascia a pavimento per segnalazione di inizio e fine di rampa scala.</p> <p>Adeguamento della pavimentazione dissestata o inadeguata tramite rifacimento.</p> <p>Eliminazione del dislivello attraverso la realizzazione di un raccordo della pavimentazione.</p> <p>Installazione/creazione di bancone reception con il piano ad altezza di cm 90 dal pavimento.</p>	<p>Cod. ILI01</p> <p>Cod. ILI02</p> <p>Cod. IPM01</p> <p>Cod. ID03</p> <p>Cod. IAR02</p>
SERVIZI IGIENICI DEDICATI	<p>Servizi igienici spogliatoi spettatori (in corpo esterno) e arbitri:</p> <p>Raccordo del percorso attraverso la installazione di una rampa amovibile.</p> <p>Sostituzione di serramento esistente</p> <p>Realizzazione di un servizio igienico a norma del D.M. 236/89.</p> <p>Installazione di mappa tattile quale rappresentazione della planimetria di un ambiente.</p> <p>Servizi igienici spogliatoi giocatori:</p> <p>Raccordo del percorso attraverso la installazione di una rampa amovibile.</p> <p>Installazione di mappa tattile quale rappresentazione della planimetria di un ambiente.</p>	<p>Cod. ID05</p> <p>Cod. ISE01</p> <p>Cod. ISI01</p> <p>Cod. ILI03</p> <p>Cod. ID05</p> <p>Cod. ILI03</p>
SICUREZZA	<p>Formare un numero adeguato di lavoratori sulla gestione delle procedure di emergenza ed evacuazione in presenza di persone con esigenze specifiche (disabilità motoria, sensoriale e cognitiva e sulla LIS).</p> <p>Installazione dell'impianto di allarme acustico presente con installazione di elementi luminosi.</p> <p>Inserimento di segnaletica informativa e di orientamento.</p>	<p>---</p> <p>Cod. IS01</p> <p>Cod. ICO01</p>

**GIUDIZIO COMPLESSIVO SUL LIVELLO DI ACCESSIBILITÀ**

MACRO CATEGORIA CRITICITÀ	RAGGIUNGIBILITÀ	ACCESSO EDIFICIO	COLLEGAMENTI VERTICALI	COLLEGAMENTI ORIZZONTALI	SERVIZI IGIENICI DEDICATI	SICUREZZA
	2	2	-	3	1	3
	4	4	-	4	4	2
	2	2	-	2	2	2
	3	4	-	4	3	3


INDICAZIONI/CRITERI DI PRIORITÀ

	Punteggi assegnabili	Punteggio assegnato
Bene immobile di interesse strategico (valore 1 = altamente strategico; valore 2 = strategico; valore 3 = moderatamente strategico valore 4 = non strategico)	1-4	1
Livello di accessibilità (gravità delle non conformità rilevate)	1-4	2,80
Bene immobile soggetto a interventi edilizi già programmati dall'A.C. (valore 0 a interventi già programmati; valore 1 a interventi non ancora programmati)	0-1	1
Segnalazioni pervenute (da Amministrazione o portatori di interessi) (valore 0 a situazioni segnalate; valore 1 a situazioni non segnalate)	0-1	1
TOTALE PUNTEGGIO		5,80

OSSERVAZIONI FINALI

Si segnala la presenza, negli spogliatoi, di attaccapanni ad un'altezza inaccessibile per persona su sedia a ruote.



MACRO CATEGORIA	FOTOGRAFIE		
RAGGIUNGIBILITÀ			
ACCESSO EDIFICIO/AREA			
COLLEGAMENTI VERTICALI			
COLLEGAMENTI ORIZZONTALI			
SERVIZI IGIENICI DEDICATI			
SICUREZZA			

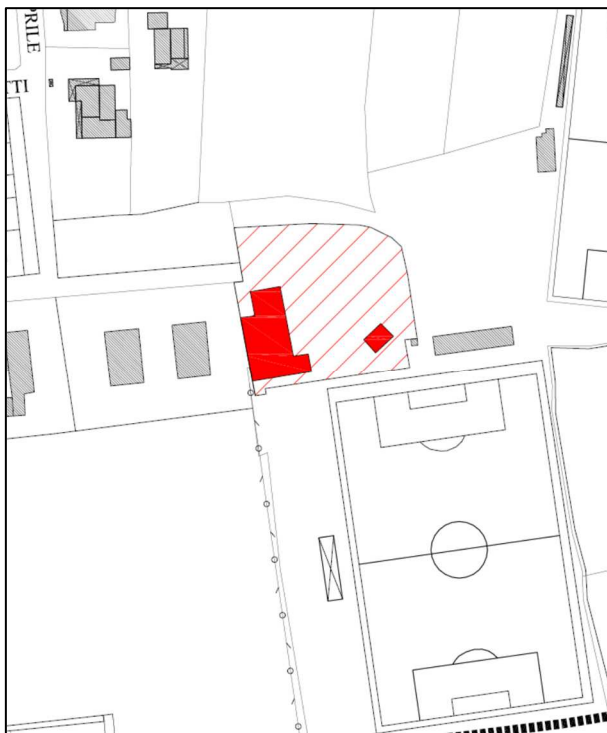
AREA FESTE

Denominazione	Area feste	Zona	Periferica
Via/Piazza	Via XXV Aprile	Codice identificativo	AV1
Funzione principale	Area pubblica	Vincoli sull'immobile	Nessuno

FOTO



























INQUADRAMENTO TERRITORIALE



LEGENDA

4	Accessibile in autonomia
3	Accessibile con difficoltà
2	Accessibile con accompagnatore/parzialmente accessibile
1	Non accessibile





RILIEVO CRITICITÀ

MACRO CATEGORIA	CARATTERISTICHE E CRITICITÀ	CATEGORIA DISABILITÀ	GIUDIZIO
RAGGIUNGIBILITÀ	Assenza di segnalazione tattilo plantare come linea guida alle persone non vedenti. Assenza di segnalazione tattilo-plantare per l'intercettazione di pubblici servizi. Assenza di segnaletica informativa esterna.		4
			4
			2
			4
ACCESSO EDIFICIO/AREA	Assenza di segnaletica informativa (mappa tattile) e di orientamento su supporto. Assenza di segnaletica informativa esterna.		4
			4
			2
			3
COLLEGAMENTI VERTICALI	---		-
			-
			-
			-
COLLEGAMENTI ORIZZONTALI	Sportello pubblico con altezza non adeguata (bancone bar). Assenza di segnalazione tattilo plantare come linea guida alle persone non vedenti. Presenza di dislivello di altezza complessiva 2,5/100 cm (palco).		3
			4
			2
			4
SERVIZI IGIENICI DEDICATI	Assenza di segnaletica informativa (mappa tattile) e di orientamento su supporto.		4
			4
			3
			4
SICUREZZA	Assenza di personale formato sulla gestione dell'emergenza in presenza di persone con esigenze specifiche (disabilità motoria, sensoriale e cognitiva). Assenza di impianto di allarme acustico/visivo all'interno dell'intera struttura.		4
			2
			2
			4

**IPOTESI DI INTERVENTO**

	DESCRIZIONE INTERVENTI DI RISOLUZIONE	INTERVENTI STANDARD
RAGGIUNGIBILITÀ	Inserimento di segnalazione tattile costituita da fascia trattata a righe parallele. Intercettazione del pubblico servizio attraverso la collocazione di adeguata segnaletica tattilo plantare sul marciapiede/percorso. Inserimento di segnaletica informativa e di orientamento.	Cod. IL01 Cod. IL03 Cod. ISC01
ACCESSO EDIFICIO/AREA	Installazione di mappa tattile quale rappresentazione della planimetria di un ambiente. Inserimento di segnaletica informativa e di orientamento.	Cod. ILI03 Cod. ISC01
COLLEGAMENTI VERTICALI	---	---
COLLEGAMENTI ORIZZONTALI	Installazione/creazione di bancone con il piano ad altezza di cm 90 dal pavimento. Inserimento di segnalazione tattile costituita da fascia trattata a righe parallele. Inserimento di segnalazione tattile costituita da fascia trattata a righe parallele. Raccordo del percorso attraverso la installazione di una rampa amovibile.	Cod. IAR02 Cod. IL01 Cod. ID05
SERVIZI IGIENICI DEDICATI	Installazione di mappa tattile quale rappresentazione della planimetria di un ambiente.	Cod. ILI03
SICUREZZA	Formare un numero adeguato di lavoratori sulla gestione delle procedure di emergenza ed evacuazione in presenza di persone con esigenze specifiche (disabilità motoria, sensoriale e cognitiva e sulla LIS). Installazione dell'impianto di allarme acustico presente con installazione di elementi luminosi.	--- Cod. IS01

**GIUDIZIO COMPLESSIVO SUL LIVELLO DI ACCESSIBILITÀ**

MACRO CATEGORIA CRITICITÀ	RAGGIUNGIBILITÀ	ACCESSO EDIFICIO	COLLEGAMENTI VERTICALI	COLLEGAMENTI ORIZZONTALI	SERVIZI IGIENICI DEDICATI	SICUREZZA
	4	4	-	3	4	4
	4	4	-	4	4	2
	2	2	-	2	3	2
	4	3	-	4	4	4

INDICAZIONI/CRITERI DI PRIORITÀ

	Punteggi assegnabili	Punteggio assegnato
Bene immobile di interesse strategico <small>(valore 1 = altamente strategico; valore 2 = strategico; valore 3 = moderatamente strategico valore 4 = non strategico)</small>	1-4	2
Livello di accessibilità (gravità delle non conformità rilevate)	1-4	3,35
Bene immobile soggetto a interventi edilizi già programmati dall'A.C. <small>(valore 0 a interventi già programmati; valore 1 a interventi non ancora programmati)</small>	0-1	0
Segnalazioni pervenute (da Amministrazione o portatori di interessi) <small>(valore 0 a situazioni segnalate; valore 1 a situazioni non segnalate)</small>	0-1	1
TOTALE PUNTEGGIO		6,35

OSSERVAZIONI FINALI

L'Amministrazione Comunale ha in itinere un progetto di ristrutturazione dell'Area Feste.
Si consiglia di aggiungere nel parcheggio antistante uno stallone riservato ai sensi del D.M. 536/98



MACRO CATEGORIA	FOTOGRAFIE		
RAGGIUNGIBILITÀ			
ACCESSO EDIFICIO/AREA			
COLLEGAMENTI VERTICALI			
COLLEGAMENTI ORIZZONTALI			
SERVIZI IGIENICI DEDICATI			
SICUREZZA			

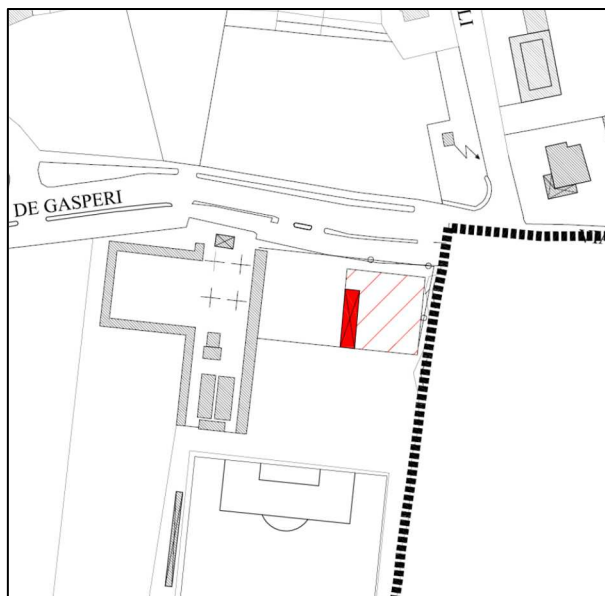
PIAZZOLA ECOLOGICA

Denominazione	Piazzola ecologica	Zona	Periferica
Via/Piazza	Via De Gasperi	Codice identificativo	AV2
Funzione principale	Area raccolta rifiuti	Vincoli sull'immobile	Nessuno

FOTO



























INQUADRAMENTO TERRITORIALE



LEGENDA

4	Accessibile in autonomia
3	Accessibile con difficoltà
2	Accessibile con accompagnatore/parzialmente accessibile
1	Non accessibile





**RILIEVO CRITICITÀ**

MACRO CATEGORIA	CARATTERISTICHE E CRITICITÀ	CATEGORIA DISABILITÀ	GIUDIZIO
RAGGIUNGIBILITÀ	Assenza di segnaletica informativa per la raggiungibilità. Parcheggio riservato sprovvisto di segnaletica orizzontale e verticale. Assenza di segnalazione tattilo-plantare per l'intercettazione di pubblici servizi. Assenza di segnalazione tattilo-plantare per interni come linea guida all'orientamento delle persone non vedenti.		3
			4
			2
			4
ACCESSO EDIFICIO/AREA	Assenza di segnaletica informativa (mappa tattile) e di orientamento su supporto. Presenza di sconnessioni e deformazioni diffuse di porzioni della pavimentazione esistente.		2
			4
			2
			4
COLLEGAMENTI VERTICALI	---		-
			-
			-
			-
COLLEGAMENTI ORIZZONTALI	Presenza di porzione di percorso/marciapiede con pendenza eccessiva. Assenza di segnalazione tattilo-plantare per interni come linea guida all'orientamento delle persone non vedenti.		2
			4
			2
			4
SERVIZI IGIENICI DEDICATI	Assenza di servizio igienico. Assenza di segnaletica informativa (mappa tattile) e di orientamento su supporto.		1
			1
			1
			1
SICUREZZA	Assenza di impianto di allarme acustico/visivo all'interno dell'intera struttura.		3
			2
			2
			3

**IPOTESI DI INTERVENTO**

	DESCRIZIONE INTERVENTI DI RISOLUZIONE	INTERVENTI STANDARD
RAGGIUNGIBILITÀ	Inserimento di segnaletica informativa e di orientamento. Realizzazione di segnaletica orizzontale e verticale a identificazione dello stallo riservato ai sensi del D.M. 236/89. Intercettazione del pubblico servizio con collocazione di segnaletica tattilo plantare sul percorso. Inserimento di segnalazione tattile con fascia di larghezza 60 cm trattata a righe parallele.	Cod. ISC01 Cod. ISR04 Cod. IL03 Cod. IL01
ACCESSO EDIFICIO/AREA	Installazione di mappa tattile quale rappresentazione della planimetria di un ambiente. Adeguamento della pavimentazione disastata o inadeguata tramite rifacimento.	Cod. ILI03 Cod. IPM01
COLLEGAMENTI VERTICALI	---	---
COLLEGAMENTI ORIZZONTALI	Demolizione della rampa esistente e ricostruzione della stessa con pendenza corretta. Inserimento di segnalazione tattile costituita da fascia trattata a righe parallele.	Cod. ID04 Cod. IL01
SERVIZI IGIENICI DEDICATI	Realizzazione di un servizio igienico a norma del D.M. 236/89. Installazione di mappa tattile quale rappresentazione della planimetria di un ambiente.	Cod. ISI01 Cod. ILI03
SICUREZZA	Installazione dell'impianto di allarme acustico presente con installazione di elementi luminosi.	Cod. IS01

**GIUDIZIO COMPLESSIVO SUL LIVELLO DI ACCESSIBILITÀ**

MACRO CATEGORIA CRITICITÀ	RAGGIUNGIBILITÀ	ACCESSO EDIFICIO	COLLEGAMENTI VERTICALI	COLLEGAMENTI ORIZZONTALI	SERVIZI IGIENICI DEDICATI	SICUREZZA
	3	2	-	2	1	3
	4	4	-	4	1	2
	2	2	-	2	1	2
	4	4	-	4	1	3


INDICAZIONI/CRITERI DI PRIORITÀ

	Punteggi assegnabili	Punteggio assegnato
Bene immobile di interesse strategico (valore 1 = altamente strategico; valore 2 = strategico; valore 3 = moderatamente strategico valore 4 = non strategico)	1-4	3
Livello di accessibilità (gravità delle non conformità rilevate)	1-4	2,55
Bene immobile soggetto a interventi edilizi già programmati dall'A.C. (valore 0 a interventi già programmati; valore 1 a interventi non ancora programmati)	0-1	0
Segnalazioni pervenute (da Amministrazione o portatori di interessi) (valore 0 a situazioni segnalate; valore 1 a situazioni non segnalate)	0-1	1
TOTALE PUNTEGGIO		6,55

OSSERVAZIONI FINALI

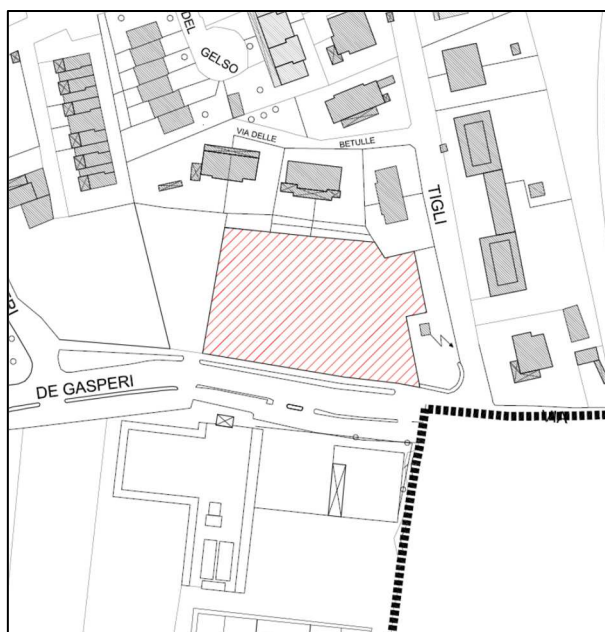
L'Amministrazione ha in itinere un progetto di ristrutturazione totale della piazzola ecologica.



MACRO CATEGORIA	FOTOGRAFIE		
RAGGIUNGIBILITÀ			
ACCESSO EDIFICIO/AREA			
COLLEGAMENTI VERTICALI			
COLLEGAMENTI ORIZZONTALI			
SERVIZI IGIENICI DEDICATI			
SICUREZZA			

























**PARCO UNITA' D'ITALIA**

Denominazione	Parco Unità d'Italia	Zona	Periferica
Via/Piazza	Via De Gasperi	Codice identificativo	AV3
Funzione principale	Parco	Vincoli sull'immobile	Nessuno

FOTO**INQUADRAMENTO TERRITORIALE****LEGENDA**

4	Accessibile in autonomia
3	Accessibile con difficoltà
2	Accessibile con accompagnatore/parzialmente accessibile
1	Non accessibile





**RILIEVO CRITICITÀ**

MACRO CATEGORIA	CARATTERISTICHE E CRITICITÀ	CATEGORIA DISABILITÀ	GIUDIZIO
RAGGIUNGIBILITÀ	Assenza di segnalazione tattilo plantare come linea guida alle persone non vedenti. Assenza di segnalazione tattilo-plantare per l'intercettazione di pubblici servizi.		4
			4
			2
			4
ACCESSO EDIFICIO/AREA	Assenza di segnaletica informativa (mappa tattile) e di orientamento su supporto. Assenza di segnaletica informativa esterna.		4
			4
			2
			3
COLLEGAMENTI VERTICALI	---		-
			-
			-
			-
COLLEGAMENTI ORIZZONTALI	Assenza di percorso/pavimentazione a raso accessibile. Assenza di spazio per la sosta di persona su sedia a ruote o adeguamento dimensionale dello stallo a corredo di seduta preesistente. Assenza di segnalazione tattilo-plantare per interni come linea guida all'orientamento delle persone non vedenti. Assenza di fontana accessibile.		2
			4
			2
			4
SERVIZI IGIENICI DEDICATI	---		-
			-
			-
			-
SICUREZZA	---		-
			-
			-
			-

**IPOTESI DI INTERVENTO**

	DESCRIZIONE INTERVENTI DI RISOLUZIONE	INTERVENTI STANDARD
RAGGIUNGIBILITÀ	Inserimento di segnalazione tattile costituita da fascia trattata a righe parallele. Intercettazione del pubblico servizio attraverso la collocazione di adeguata segnaletica tattile plantare sul marciapiede/percorso.	Cod. IL01 Cod. IL03
ACCESSO EDIFICIO/AREA	Installazione di mappa tattile quale rappresentazione della planimetria di un ambiente. Inserimento di segnaletica informativa e di orientamento.	Cod. ILI03 Cod. ISC01
COLLEGAMENTI VERTICALI	---	---
COLLEGAMENTI ORIZZONTALI	Nuova realizzazione di percorso a raso con caratteristiche conformi al D.M. 236/89. Ristrutturazione od ampliamento della pavimentazione di corredo a seduta esistente. Inserimento di segnalazione tattile costituita da fascia trattata a righe parallele. Sostituzione/installazione di fontana con modello di tipo accessibile.	Cod. IPM02 Cod. ISR02 Cod. IL01 Cod. ISR03
SERVIZI IGIENICI DEDICATI	---	---
SICUREZZA	---	---

**GIUDIZIO COMPLESSIVO SUL LIVELLO DI ACCESSIBILITÀ**

MACRO CATEGORIA CRITICITÀ	RAGGIUNGIBILITÀ	ACCESSO EDIFICIO	COLLEGAMENTI VERTICALI	COLLEGAMENTI ORIZZONTALI	SERVIZI IGIENICI DEDICATI	SICUREZZA
	4	4	-	2	-	-
	4	4	-	4	-	-
	2	2	-	2	-	-
	4	3	-	4	-	-

INDICAZIONI/CRITERI DI PRIORITÀ

	Punteggi assegnabili	Punteggio assegnato
Bene immobile di interesse strategico (valore 1 = altamente strategico; valore 2 = strategico; valore 3 = moderatamente strategico valore 4 = non strategico)	1-4	2
Livello di accessibilità (gravità delle non conformità rilevate)	1-4	3,25
Bene immobile soggetto a interventi edilizi già programmati dall'A.C. (valore 0 a interventi già programmati; valore 1 a interventi non ancora programmati)	0-1	1
Segnalazioni pervenute (da Amministrazione o portatori di interessi) (valore 0 a situazioni segnalate; valore 1 a situazioni non segnalate)	0-1	1
TOTALE PUNTEGGIO		7,25

OSSERVAZIONI FINALI

Sono presenti giochi inclusivi.



MACRO CATEGORIA	FOTOGRAFIE		
RAGGIUNGIBILITÀ			
ACCESSO EDIFICIO/AREA			
COLLEGAMENTI VERTICALI			
COLLEGAMENTI ORIZZONTALI			
SERVIZI IGIENICI DEDICATI			
SICUREZZA			

























**AREA VERDE DI via MARICONTI**

Denominazione	Area verde di Via Mariconti	Zona	Periferica
Via/Piazza	Via Mariconti	Codice identificativo	AV4
Funzione principale	Area verde	Vincoli sull'immobile	Nessuno

FOTO**INQUADRAMENTO TERRITORIALE****LEGENDA**

4	Accessibile in autonomia
3	Accessibile con difficoltà
2	Accessibile con accompagnatore/parzialmente accessibile
1	Non accessibile





RILIEVO CRITICITÀ

MACRO CATEGORIA	CARATTERISTICHE E CRITICITÀ	CATEGORIA DISABILITÀ	GIUDIZIO
RAGGIUNGIBILITÀ	Assenza di segnalazione tattilo plantare come linea guida alle persone non vedenti. Assenza di segnalazione tattilo-plantare per l'intercettazione di pubblici servizi. Parcheggio riservato sprovvisto di segnaletica orizzontale e verticale.		3
			4
			2
			4
ACCESSO EDIFICIO/AREA	Assenza di segnaletica informativa (mappa tattile) e di orientamento su supporto. Presenza su percorso pedonale di dislivello causato da gradino/i di altezza massima 5 cm.		3
			4
			2
			4
COLLEGAMENTI VERTICALI	---		-
			-
			-
			-
COLLEGAMENTI ORIZZONTALI	Assenza di percorso/pavimentazione a raso accessibile. Assenza di spazio per la sosta di persona su sedia a ruote o adeguamento dimensionale dello stallo a corredo di seduta preesistente. Assenza di segnalazione tattilo-plantare per interni come linea guida all'orientamento delle persone non vedenti.		2
			4
			2
			4
SERVIZI IGIENICI DEDICATI	---		-
			-
			-
			-
SICUREZZA	---		-
			-
			-
			-

**IPOTESI DI INTERVENTO**

	DESCRIZIONE INTERVENTI DI RISOLUZIONE	INTERVENTI STANDARD
RAGGIUNGIBILITÀ	Inserimento di segnalazione tattile costituita da fascia trattata a righe parallele. Intercettazione del pubblico servizio attraverso la collocazione di adeguata segnaletica tattile plantare sul marciapiede/percorso. Realizzazione di segnaletica orizzontale e verticale a identificazione dello stallo riservato ai sensi del D.M. 236/89.	Cod. IL01 Cod. IL03 Cod. ISR04
ACCESSO EDIFICIO/AREA	Installazione di mappa tattile quale rappresentazione della planimetria di un ambiente. Eliminazione del dislivello attraverso la realizzazione di un raccordo della pavimentazione.	Cod. ILI03 Cod. ID03
COLLEGAMENTI VERTICALI	---	---
COLLEGAMENTI ORIZZONTALI	Nuova realizzazione di percorso a raso con caratteristiche conformi al D.M. 236/89. Ristrutturazione od ampliamento della pavimentazione di corredo a seduta esistente. Inserimento di segnalazione tattile costituita da fascia trattata a righe parallele.	Cod. IPM02 Cod. ISR02 Cod. IL01
SERVIZI IGIENICI DEDICATI	---	---
SICUREZZA	---	---

**GIUDIZIO COMPLESSIVO SUL LIVELLO DI ACCESSIBILITÀ**

MACRO CATEGORIA CRITICITÀ	RAGGIUNGIBILITÀ	ACCESSO EDIFICIO	COLLEGAMENTI VERTICALI	COLLEGAMENTI ORIZZONTALI	SERVIZI IGIENICI DEDICATI	SICUREZZA
	3	3	-	2	-	-
	4	4	-	4	-	-
	2	2	-	2	-	-
	4	4	-	4	-	-

INDICAZIONI/CRITERI DI PRIORITÀ

	Punteggi assegnabili	Punteggio assegnato
Bene immobile di interesse strategico <small>(valore 1 = altamente strategico; valore 2 = strategico; valore 3 = moderatamente strategico valore 4 = non strategico)</small>	1-4	2
Livello di accessibilità (gravità delle non conformità rilevate)	1-4	3,16
Bene immobile soggetto a interventi edilizi già programmati dall'A.C. <small>(valore 0 a interventi già programmati; valore 1 a interventi non ancora programmati)</small>	0-1	1
Segnalazioni pervenute (da Amministrazione o portatori di interessi) <small>(valore 0 a situazioni segnalate; valore 1 a situazioni non segnalate)</small>	0-1	1
TOTALE PUNTEGGIO		7,16

OSSERVAZIONI FINALI



MACRO CATEGORIA	FOTOGRAFIE		
RAGGIUNGIBILITÀ			
ACCESSO EDIFICIO/AREA			
COLLEGAMENTI VERTICALI			
COLLEGAMENTI ORIZZONTALI			
SERVIZI IGIENICI DEDICATI			
SICUREZZA			

























**AREA VERDE DI via DE NICOLA**

Denominazione	Area verde di Via De Nicola	Zona	Periferica
Via/Piazza	Via De Nicola	Codice identificativo	AV5
Funzione principale	Area verde	Vincoli sull'immobile	Nessuno

FOTO**INQUADRAMENTO TERRITORIALE****LEGENDA**

4	Accessibile in autonomia
3	Accessibile con difficoltà
2	Accessibile con accompagnatore/parzialmente accessibile
1	Non accessibile





**RILIEVO CRITICITÀ**

MACRO CATEGORIA	CARATTERISTICHE E CRITICITÀ	CATEGORIA DISABILITÀ	GIUDIZIO
RAGGIUNGIBILITÀ	Assenza di segnalazione tattilo plantare come linea guida alle persone non vedenti. Assenza di segnalazione tattilo-plantare per l'intercettazione di pubblici servizi. Parcheggio riservato sprovvisto di segnaletica orizzontale e verticale. Assenza di segnaletica informativa esterna		3
			4
			2
			3
ACCESSO EDIFICIO/AREA	Assenza di segnaletica informativa (mappa tattile) e di orientamento su supporto.		4
			4
			2
			4
COLLEGAMENTI VERTICALI	---		-
			-
			-
			-
COLLEGAMENTI ORIZZONTALI	Assenza di percorso/pavimentazione a raso accessibile. Assenza di panca per la seduta. Assenza di segnalazione tattilo-plantare per interni come linea guida all'orientamento delle persone non vedenti.		1
			4
			2
			4
SERVIZI IGIENICI DEDICATI	--		-
			-
			-
			-
SICUREZZA	--		-
			-
			-
			-

**IPOTESI DI INTERVENTO**

	DESCRIZIONE INTERVENTI DI RISOLUZIONE	INTERVENTI STANDARD
RAGGIUNGIBILITÀ	Inserimento di segnalazione tattile costituita da fascia trattata a righe parallele. Intercettazione del pubblico servizio attraverso la collocazione di adeguata segnaletica tattile plantare sul marciapiede/percorso. Realizzazione di segnaletica orizzontale e verticale a identificazione dello stallo riservato ai sensi del D.M. 236/89. Inserimento di segnaletica informativa e di orientamento.	Cod. IL01 Cod. IL03 Cod. ISR04 Cod. ISC01
ACCESSO EDIFICIO/AREA	Installazione di mappa tattile quale rappresentazione della planimetria di un ambiente.	Cod. ILI03
COLLEGAMENTI VERTICALI	---	---
COLLEGAMENTI ORIZZONTALI	Nuova realizzazione di percorso a raso con caratteristiche conformi al D.M. 236/89. Inserimento di panchina da esterni con caratteristiche conformi al D.M. 236/89. Inserimento di segnalazione tattile costituita da fascia trattata a righe parallele.	Cod. IPM02 Cod. ISR01 Cod. IL01
SERVIZI IGIENICI DEDICATI	---	---
SICUREZZA		

**GIUDIZIO COMPLESSIVO SUL LIVELLO DI ACCESSIBILITÀ**

MACRO CATEGORIA CRITICITÀ	RAGGIUNGIBILITÀ	ACCESSO EDIFICIO	COLLEGAMENTI VERTICALI	COLLEGAMENTI ORIZZONTALI	SERVIZI IGIENICI DEDICATI	SICUREZZA
	3	4	-	1	-	-
	4	4	-	4	-	-
	2	2	-	2	-	-
	3	4	-	4	-	-

INDICAZIONI/CRITERI DI PRIORITÀ

	Punteggi assegnabili	Punteggio assegnato
Bene immobile di interesse strategico (valore 1 = altamente strategico; valore 2 = strategico; valore 3 = moderatamente strategico valore 4 = non strategico)	1-4	2
Livello di accessibilità (gravità delle non conformità rilevate)	1-4	3,08
Bene immobile soggetto a interventi edilizi già programmati dall'A.C. (valore 0 a interventi già programmati; valore 1 a interventi non ancora programmati)	0-1	1
Segnalazioni pervenute (da Amministrazione o portatori di interessi) (valore 0 a situazioni segnalate; valore 1 a situazioni non segnalate)	0-1	1
TOTALE PUNTEGGIO		7,08

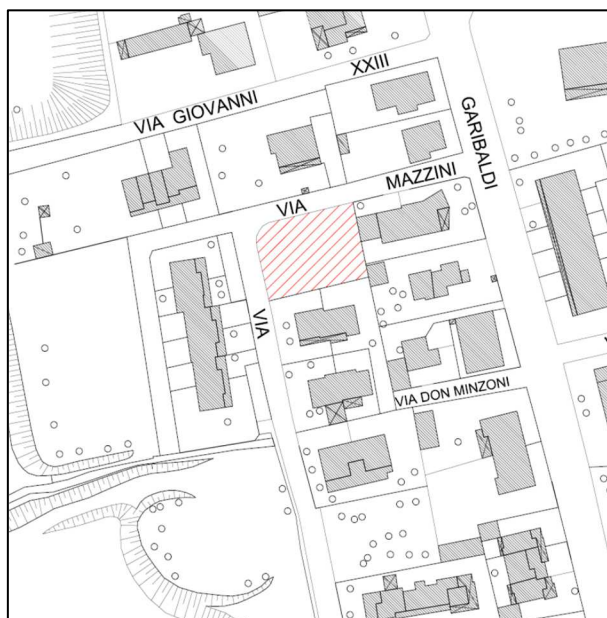
OSSERVAZIONI FINALI



MACRO CATEGORIA	FOTOGRAFIE		
RAGGIUNGIBILITÀ			
ACCESSO EDIFICIO/AREA			
COLLEGAMENTI VERTICALI			
COLLEGAMENTI ORIZZONTALI	 		
SERVIZI IGIENICI DEDICATI			
SICUREZZA			

























**AREA VERDE DI via MAZZINI**

Denominazione	Area verde di Via Mazzini	Zona	Periferica
Via/Piazza	Via Mazzini	Codice identificativo	AV6
Funzione principale	Area verde	Vincoli sull'immobile	Nessuno

FOTO**INQUADRAMENTO TERRITORIALE****LEGENDA**

4	Accessibile in autonomia
3	Accessibile con difficoltà
2	Accessibile con accompagnatore/parzialmente accessibile
1	Non accessibile





**RILIEVO CRITICITÀ**

MACRO CATEGORIA	CARATTERISTICHE E CRITICITÀ	CATEGORIA DISABILITÀ	GIUDIZIO
RAGGIUNGIBILITÀ	Assenza di segnaletica informativa esterna. Assenza di segnalazione tattilo-plantare per l'intercettazione di pubblici servizi. Parcheggio riservato sprovvisto di segnaletica orizzontale e verticale. Assenza di attraversamento pedonale a raso compreso di segnaletica podo-tattile.		3
			4
			2
			3
ACCESSO EDIFICIO/AREA	Assenza di segnaletica informativa (mappa tattile) e di orientamento su supporto. Presenza su percorso pedonale di dislivello causato da gradino/i di altezza massima 5 cm.		3
			4
			2
			4
COLLEGAMENTI VERTICALI	---		-
			-
			-
			-
COLLEGAMENTI ORIZZONTALI	Assenza di percorso/pavimentazione a raso accessibile. Assenza di spazio per la sosta di persona su sedia a ruote o adeguamento dimensionale dello stallo a corredo di seduta preesistente. Assenza di segnalazione tattilo-plantare per interni come linea guida all'orientamento delle persone non vedenti.		1
			4
			2
			4
SERVIZI IGIENICI DEDICATI	--		-
			-
			-
			-
SICUREZZA	--		-
			-
			-
			-

**IPOTESI DI INTERVENTO**

	DESCRIZIONE INTERVENTI DI RISOLUZIONE	INTERVENTI STANDARD
RAGGIUNGIBILITÀ	Inserimento di segnaletica informativa e di orientamento. Intercettazione del pubblico servizio attraverso la collocazione di adeguata segnaletica tattile plantare sul marciapiede/percorso. Realizzazione di segnaletica orizzontale e verticale a identificazione dello stallo riservato ai sensi del D.M. 236/89. Nuova realizzazione di attraversamento pedonale a raso completo.	Cod. ISC01 Cod. IL03 Cod. ISR04 Cod. IAP01
ACCESSO EDIFICIO/AREA	Installazione di mappa tattile quale rappresentazione della planimetria di un ambiente. Eliminazione del dislivello attraverso la realizzazione di un raccordo della pavimentazione.	Cod. ILI03 Cod. ID03
COLLEGAMENTI VERTICALI	---	---
COLLEGAMENTI ORIZZONTALI	Nuova realizzazione di percorso a raso con caratteristiche conformi al D.M. 236/89. Ristrutturazione od ampliamento della pavimentazione di corredo a seduta esistente. Inserimento di segnalazione tattile costituita da fascia trattata a righe parallele.	Cod. IPM02 Cod. ISR02 Cod. IL01
SERVIZI IGIENICI DEDICATI	---	---
SICUREZZA	---	---

**GIUDIZIO COMPLESSIVO SUL LIVELLO DI ACCESSIBILITÀ**

MACRO CATEGORIA CRITICITÀ	RAGGIUNGIBILITÀ	ACCESSO EDIFICIO	COLLEGAMENTI VERTICALI	COLLEGAMENTI ORIZZONTALI	SERVIZI IGIENICI DEDICATI	SICUREZZA
	3	3	-	1	-	-
	4	4	-	4	-	-
	2	2	-	2	-	-
	3	4	-	4	-	-

INDICAZIONI/CRITERI DI PRIORITÀ

	Punteggi assegnabili	Punteggio assegnato
Bene immobile di interesse strategico <small>(valore 1 = altamente strategico; valore 2 = strategico; valore 3 = moderatamente strategico valore 4 = non strategico)</small>	1-4	2
Livello di accessibilità (gravità delle non conformità rilevate)	1-4	3,00
Bene immobile soggetto a interventi edilizi già programmati dall'A.C. <small>(valore 0 a interventi già programmati; valore 1 a interventi non ancora programmati)</small>	0-1	1
Segnalazioni pervenute (da Amministrazione o portatori di interessi) <small>(valore 0 a situazioni segnalate; valore 1 a situazioni non segnalate)</small>	0-1	1
TOTALE PUNTEGGIO		7,00

OSSERVAZIONI FINALI



MACRO CATEGORIA	FOTOGRAFIE		
RAGGIUNGIBILITÀ			
ACCESSO EDIFICIO/AREA	 		
COLLEGAMENTI VERTICALI			
COLLEGAMENTI ORIZZONTALI	  		
SERVIZI IGIENICI DEDICATI			
SICUREZZA			

























**AREA VERDE DI VIA MATTEOTTI**

Denominazione	Area verde di Via Matteotti	Zona	Periferica
Via/Piazza	Via Matteotti	Codice identificativo	AV7
Funzione principale	Area verde	Vincoli sull'immobile	Nessuno

FOTO**INQUADRAMENTO TERRITORIALE****LEGENDA**

4	Accessibile in autonomia
3	Accessibile con difficoltà
2	Accessibile con accompagnatore/parzialmente accessibile
1	Non accessibile





**RILIEVO CRITICITÀ**

MACRO CATEGORIA	CARATTERISTICHE E CRITICITÀ	CATEGORIA DISABILITÀ	GIUDIZIO
RAGGIUNGIBILITÀ	Assenza di segnalazione tattilo plantare come linea guida alle persone non vedenti. Assenza di segnalazione tattilo-plantare per l'intercettazione di pubblici servizi. Parcheggio riservato sprovvisto di segnaletica orizzontale e verticale.		3
			4
			2
			3
ACCESSO EDIFICIO/AREA	Assenza di segnaletica informativa (mappa tattile) e di orientamento su supporto. Presenza su percorso pedonale di dislivello causato da gradino/i di altezza massima 5 cm.		3
			4
			2
			4
COLLEGAMENTI VERTICALI	---		-
			-
			-
			-
COLLEGAMENTI ORIZZONTALI	Assenza di percorso/pavimentazione a raso accessibile. Assenza di spazio per la sosta di persona su sedia a ruote o adeguamento dimensionale dello stallo a corredo di seduta preesistente. Assenza di segnalazione tattilo-plantare per interni come linea guida all'orientamento delle persone non vedenti. Assenza di fontana accessibile.		1
			4
			2
			4
SERVIZI IGIENICI DEDICATI	--		-
			-
			-
			-
SICUREZZA			-
			-
			-
			-

**IPOTESI DI INTERVENTO**

	DESCRIZIONE INTERVENTI DI RISOLUZIONE	INTERVENTI STANDARD
RAGGIUNGIBILITÀ	Inserimento di segnalazione tattile costituita da fascia trattata a righe parallele. Intercettazione del pubblico servizio attraverso la collocazione di adeguata segnaletica tattile plantare sul marciapiede/percorso. Realizzazione di segnaletica orizzontale e verticale a identificazione dello stallo riservato ai sensi del D.M. 236/89.	Cod. IL01 Cod. IL03 Cod. ISR04
ACCESSO EDIFICIO/AREA	Installazione di mappa tattile quale rappresentazione della planimetria di un ambiente. Eliminazione del dislivello attraverso la realizzazione di un raccordo della pavimentazione.	Cod. ILI03 Cod. ID03
COLLEGAMENTI VERTICALI	---	---
COLLEGAMENTI ORIZZONTALI	Nuova realizzazione di percorso a raso con caratteristiche conformi al D.M. 236/89. Ristrutturazione od ampliamento della pavimentazione di corredo a seduta esistente. Inserimento di segnalazione tattile costituita da fascia trattata a righe parallele. Sostituzione/installazione di fontana con modello di tipo accessibile.	Cod. IPM02 Cod. ISR02 Cod. IL01 Cod. ISR03
SERVIZI IGIENICI DEDICATI	---	---
SICUREZZA	---	---

**GIUDIZIO COMPLESSIVO SUL LIVELLO DI ACCESSIBILITÀ**

MACRO CATEGORIA CRITICITÀ	RAGGIUNGIBILITÀ	ACCESSO EDIFICIO	COLLEGAMENTI VERTICALI	COLLEGAMENTI ORIZZONTALI	SERVIZI IGIENICI DEDICATI	SICUREZZA
	3	3	-	1	-	-
	4	4	-	4	-	-
	2	2	-	2	-	-
	3	4	-	4	-	-

INDICAZIONI/CRITERI DI PRIORITÀ

	Punteggi assegnabili	Punteggio assegnato
Bene immobile di interesse strategico (valore 1 = altamente strategico; valore 2 = strategico; valore 3 = moderatamente strategico valore 4 = non strategico)	1-4	2
Livello di accessibilità (gravità delle non conformità rilevate)	1-4	3,00
Bene immobile soggetto a interventi edilizi già programmati dall'A.C. (valore 0 a interventi già programmati; valore 1 a interventi non ancora programmati)	0-1	0
Segnalazioni pervenute (da Amministrazione o portatori di interessi) (valore 0 a situazioni segnalate; valore 1 a situazioni non segnalate)	0-1	1
TOTALE PUNTEGGIO		7,00

OSSERVAZIONI FINALI



MACRO CATEGORIA	FOTOGRAFIE		
RAGGIUNGIBILITÀ			
ACCESSO EDIFICIO/AREA	 		
COLLEGAMENTI VERTICALI			
COLLEGAMENTI ORIZZONTALI	  		
SERVIZI IGIENICI DEDICATI			
SICUREZZA			



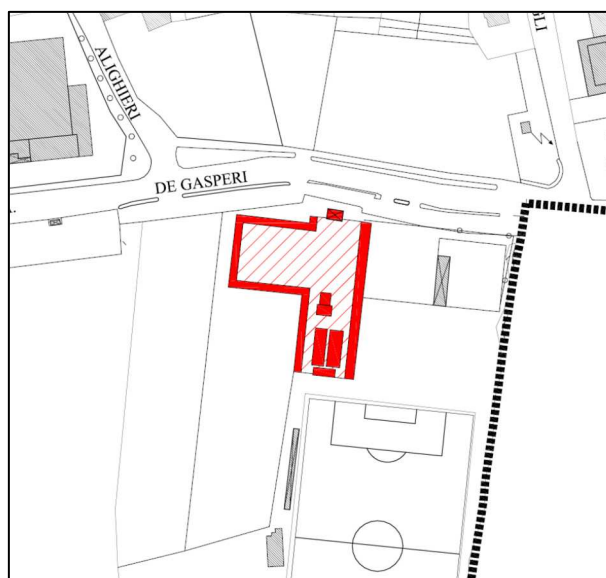
CIMITERO

Denominazione	Cimitero	Zona	Periferica
Via/Piazza	Via De Gasperi	Codice identificativo	C1
Funzione principale	Cimitero	Vincoli sull'immobile	Soprintendenza BBAA

FOTO



























INQUADRAMENTO TERRITORIALE



LEGENDA

4	Accessibile in autonomia
3	Accessibile con difficoltà
2	Accessibile con accompagnatore/parzialmente accessibile
1	Non accessibile

RILIEVO CRITICITÀ





MACRO CATEGORIA	CARATTERISTICHE E CRITICITÀ	CATEGORIA DISABILITÀ	GIUDIZIO
RAGGIUNGIBILITÀ	Carenza di segnaletica informativa esterna. Assenza di segnalazione tattilo plantare come linea guida alle persone non vedenti. Assenza di segnalazione tattilo-plantare per l'intercettazione di pubblici servizi.		4
			4
			2
			4
ACCESSO EDIFICIO/AREA	Presenza di porzione di percorso/marciapiede con pendenza eccessiva. Assenza di segnaletica informativa (mappa tattile) e di orientamento su supporto.		2
			4
			2
			4
COLLEGAMENTI VERTICALI	---		-
			-
			-
			-
COLLEGAMENTI ORIZZONTALI	Presenza di percorso in pendenza privo di corrimano. Presenza di porzione di percorso/marciapiede con pendenza eccessiva. Assenza di fontana accessibile. Assenza di segnalazione tattilo plantare come linea guida alle persone non vedenti.		2
			4
			2
			4
SERVIZI IGIENICI DEDICATI	Carenza di segnaletica informativa esterna. Presenza di serramento interno non adeguato. Assenza di servizio igienico accessibile. Assenza di segnaletica informativa (mappa tattile) e di orientamento su supporto.		1
			4
			3
			3
SICUREZZA	Assenza di impianto di allarme acustico/visivo all'interno dell'intera struttura. Assenza di segnaletica informativa di esodo dalla struttura.		3
			2
			2
			3



IPOTESI DI INTERVENTO

	DESCRIZIONE INTERVENTI DI RISOLUZIONE	INTERVENTI STANDARD
RAGGIUNGIBILITÀ	Inserimento di segnaletica informativa e di orientamento. Inserimento di segnalazione tattile costituita da fascia trattata a righe parallele. Intercettazione del pubblico servizio con collocazione di segnaletica tattilo plantare sul percorso.	Cod. ISC01 Cod. IL01 Cod. IL03
ACCESSO EDIFICIO/AREA	Demolizione della rampa esistente e ricostruzione della stessa con pendenza corretta. Installazione di mappa tattile quale rappresentazione della planimetria di un ambiente.	Cod. ID04 Cod. ILI03
COLLEGAMENTI VERTICALI	---	---
COLLEGAMENTI ORIZZONTALI	Raccordo del percorso attraverso la installazione di una rampa amovibile. Demolizione della rampa esistente e ricostruzione della stessa con pendenza corretta, Installazione di corrimano su un lato della rampa con caratteristiche conformi al D.M. 236/89. Sostituzione/installazione di fontana con modello di tipo accessibile. Inserimento di segnalazione tattile costituita da fascia trattata a righe parallele.	Cod. ID05 Cod. ID04 Cod. ID07 Cod. ISR03 Cod. IL01
SERVIZI IGIENICI DEDICATI	Inserimento di segnaletica informativa e di orientamento. Sostituzione di serramento esistente. Realizzazione di un servizio igienico a norma del D.M. 236/89. Installazione di mappa tattile quale rappresentazione della planimetria di un ambiente.	Cod. ISC01 Cod. ISE01 Cod. ISI01 Cod. ILI03
SICUREZZA	Installazione dell'impianto di allarme acustico presente con installazione di elementi luminosi. Inserimento di segnaletica informativa e di orientamento delle vie di esodo.	Cod. IS01 Cod. ICO01

**GIUDIZIO COMPLESSIVO SUL LIVELLO DI ACCESSIBILITÀ**

MACRO CATEGORIA CRITICITÀ	RAGGIUNGIBILITÀ	ACCESSO EDIFICIO	COLLEGAMENTI VERTICALI	COLLEGAMENTI ORIZZONTALI	SERVIZI IGIENICI DEDICATI	SICUREZZA
	4	2	-	2	1	3
	4	4	-	4	4	2
	2	2	-	2	3	2
	4	4	-	4	3	3

INDICAZIONI/CRITERI DI PRIORITÀ

	Punteggi assegnabili	Punteggio assegnato
Bene immobile di interesse strategico (valore 1 = altamente strategico; valore 2 = strategico; valore 3 = moderatamente strategico valore 4 = non strategico)	1-4	1
Livello di accessibilità (gravità delle non conformità rilevate)	1-4	2,95
Bene immobile soggetto a interventi edilizi già programmati dall'A.C. (valore 0 a interventi già programmati; valore 1 a interventi non ancora programmati)	0-1	1
Segnalazioni pervenute (da Amministrazione o portatori di interessi) (valore 0 a situazioni segnalate; valore 1 a situazioni non segnalate)	0-1	1
TOTALE PUNTEGGIO		5,95

OSSERVAZIONI FINALI



MACRO CATEGORIA	FOTOGRAFIE		
RAGGIUNGIBILITÀ			
ACCESSO EDIFICIO/AREA			
COLLEGAMENTI VERTICALI			
COLLEGAMENTI ORIZZONTALI			
SERVIZI IGIENICI DEDICATI			
SICUREZZA			

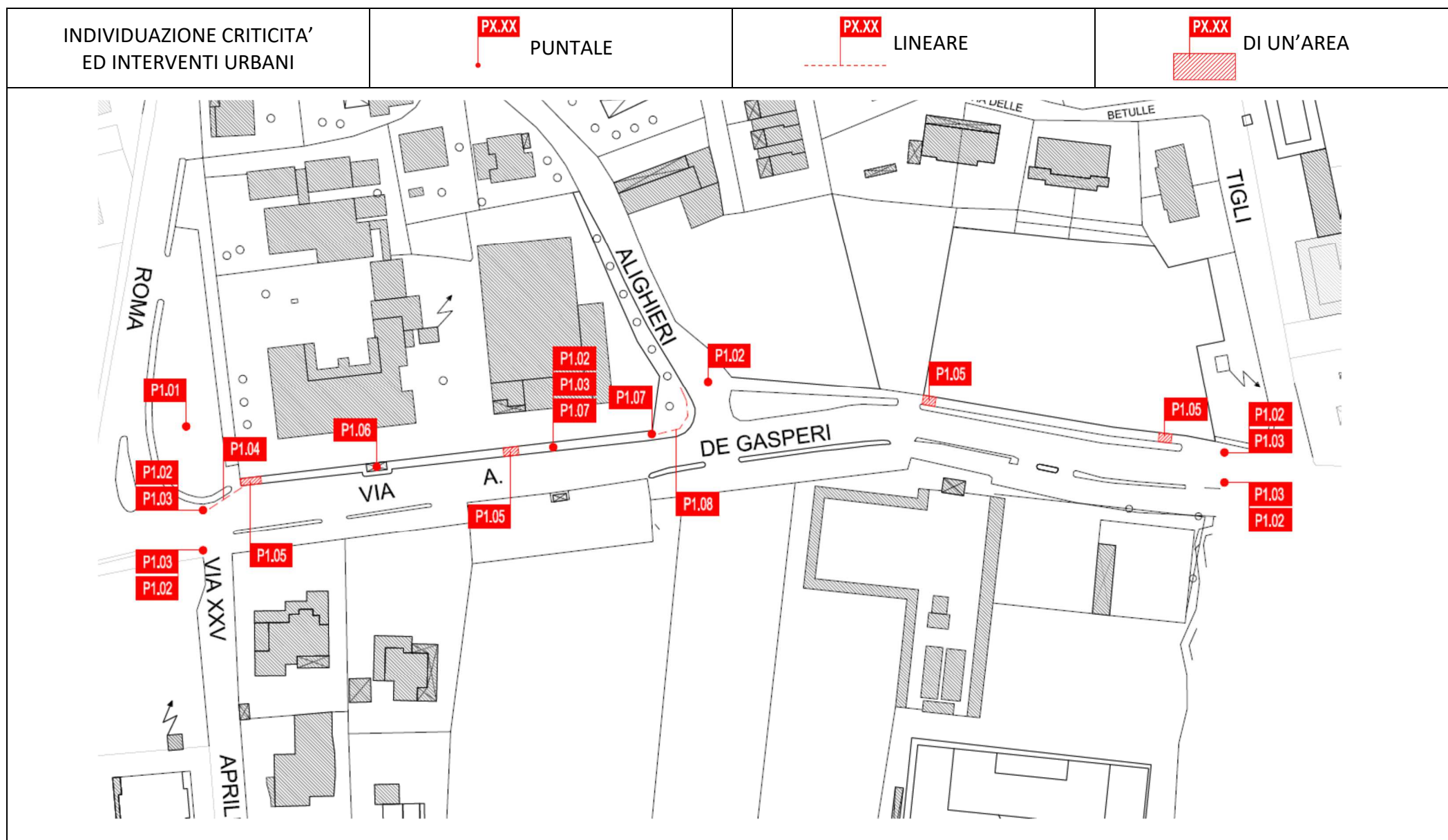


PERCORSO 1































Denominazione Percorso	P1	Zona	Centro
Via/Piazza	Via A. De Gasperi (da Municipio a Parco Unità d'Italia)	Codice identificativo	P1

INQUADRAMENTO TERRITORIALE con indicazione di origine e destinazione percorso















RILIEVO CRITICITÀ

COD.	CRITICITÀ	FOTO	CATEGORIA DISABILITÀ	GIUDIZIO	CODICE INTERVENTO
P1.01	Assenza di segnaletica informativa esterna			3	Cod. ISC01
				3	
				3	
				2	
P1.02	Assenza di segnalazione tattile per non vedenti in prossimità di attraversamento pedonale posto in senso ortogonale al senso di marcia			4	Cod. IL04
				4	
				2	
				4	
P1.03	Assenza di segnalazione tattile per non vedenti (intercettazione attraversamento)			4	Cod. IL05
				4	
				2	
				4	
P1.04	Assenza di segnalazione tattile plantare come linea guida alle persone non vedenti			4	Cod. IL01
				4	
				2	
				4	
P1.05	Presenza di sconnessioni e deformazioni diffuse di porzioni della pavimentazione esistente.			3	Cod. IPM01
				4	
				3	
				4	
P1.06	Assenza di segnalazione tattile-plantare per l'intercettazione di pubblici servizi.			4	Cod. IL03
				4	
				2	
				4	



P1.07	Presenza su percorso pedonale di dislivello causato da gradino/i di altezza massima 5 cm.			2	Cod. ID03
				4	
				2	
				4	
P1.08	Assenza di percorso/pavimentazione a raso accessibile.			2	Cod. IPM02
				3	
				2	
				3	

GIUDIZIO COMPLESSIVO SUL LIVELLO DI ACCESSIBILITÀ

MACRO CATEGORIA CRITICITÀ		
		2
		4
		2
		4

LEGENDA

4	Accessibile in autonomia
3	Accessibile con difficoltà
2	Accessibile con accompagnatore/parzialmente accessibile
1	Non accessibile

INDICAZIONI/CRITERI DI PRIORITÀ

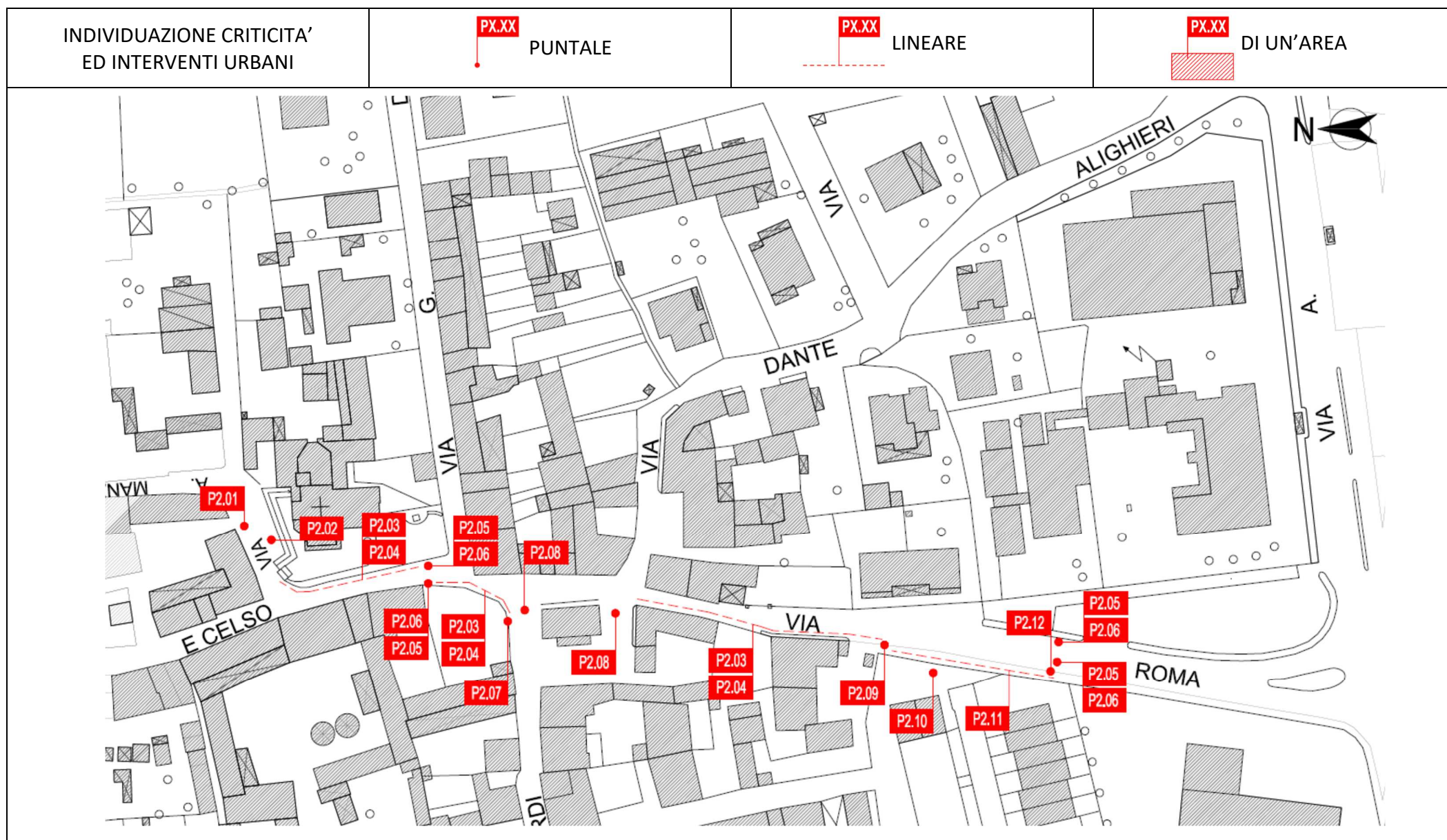
	Punteggi assegnabili	Punteggio assegnato
Percorso di interesse strategico (valore 1 = altamente strategico; valore 2 = strategico; valore 3 = moderatamente strategico valore 4 = non strategico)	1-4	1
Livello di accessibilità (votazione media livello di accessibilità)	1-4	3,00
Percorso soggetto a interventi edilizi già programmati dall'A.C. (valore 0 a interventi già programmati; valore 1 a interventi non ancora programmati)	0-1	1
Segnalazioni pervenute (da Amministrazione o portatori di interessi) (valore 0 a situazioni segnalate; valore 1 a situazioni non segnalate)	0-1	1
TOTALE PUNTEGGIO		6,00

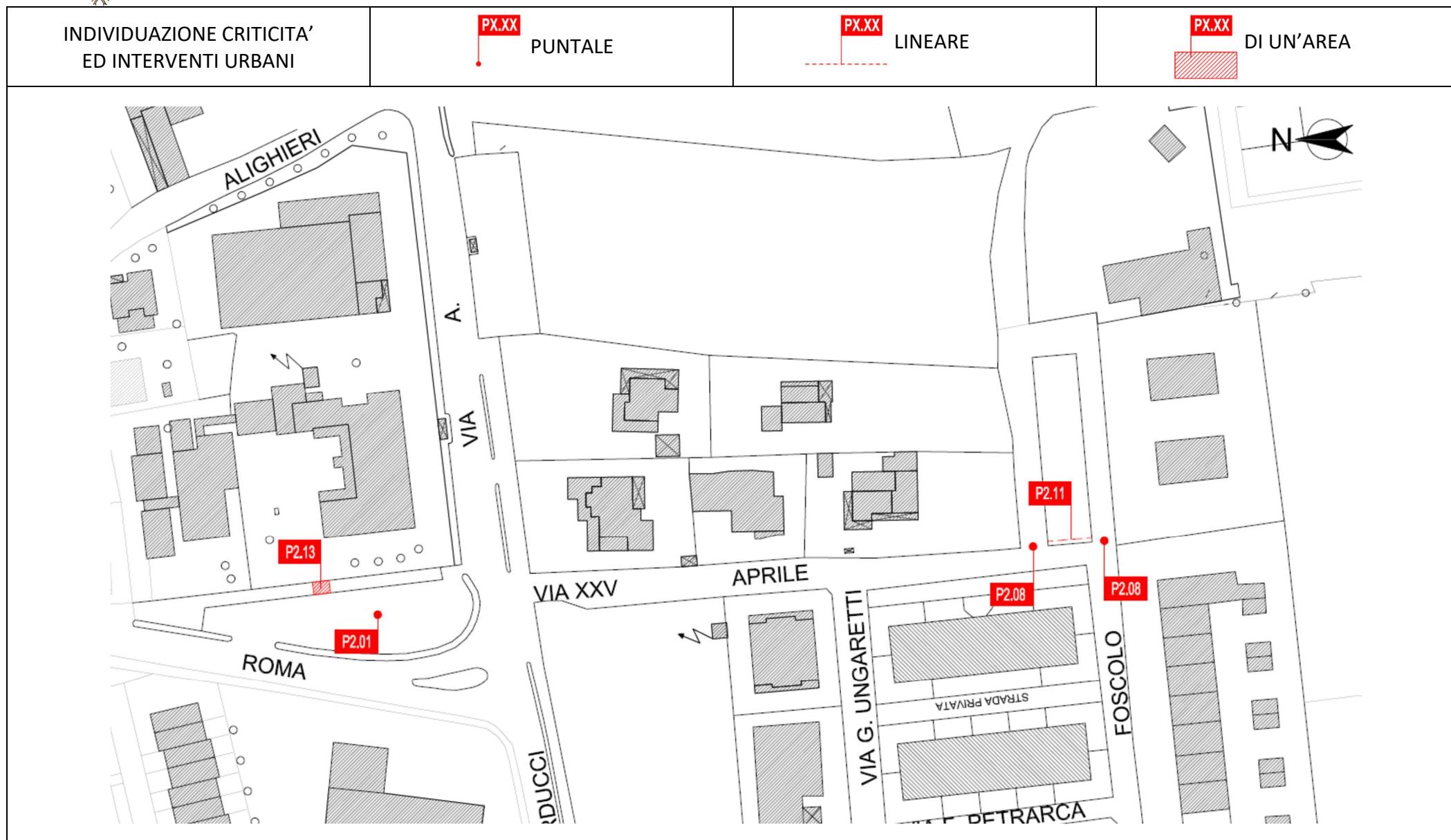
PERCORSO 2

Denominazione Percorso	P2	Zona	Centro
Via/Piazza	Via XXV Aprile Via Roma Via Santi Nazario e Celso	Codice identificativo	P2

INQUADRAMENTO TERRITORIALE con indicazione di origine e destinazione percorso





































































RILIEVO CRITICITÀ

COD.	CRITICITÀ	FOTO	CATEGORIA DISABILITÀ	GIUDIZIO	CODICE INTERVENTO
P2.01	Assenza di segnaletica informativa esterna			3	Cod. ISC01
				3	
				3	
				2	
P2.02	Parcheggio riservato sprovvisto di segnaletica orizzontale e verticale			3	Cod. ISR04
				4	
				2	
				4	
P2.03	Assenza di percorso/pavimentazione a raso accessibile			2	Cod. IPM02
				4	
				3	
				4	
P2.04	Assenza di protezione del percorso pedonale.			2	Cod. IPM05
				4	
				2	
				4	
P2.05	Assenza di segnalazione tattile per non vedenti in prossimità di attraversamento pedonale posto in senso ortogonale al senso di marcia.			4	Cod. IL04
				4	
				2	
				4	
P2.06	Assenza di segnalazione tattile per non vedenti (intercettazione attraversamento)			4	Cod. IL05
				4	
				2	
				4	



P2.07	Assenza di fontana accessibile			2	Cod. ISR03
				4	
				4	
				4	
P2.08	Assenza di attraversamento pedonale a raso compreso di segnaletica podo-tattile.			2	Cod. IAP01
				3	
				2	
				3	
P2.09	Presenza su percorso pedonale di dislivello causato da gradino/i di altezza complessiva 2,5/30 cm.			2	Cod. ID02
				4	
				4	
				4	
P2.10	Presenza di porzione di percorso/marciapiede con pendenza eccessiva.			2	Cod. ID04
				4	
				3	
				4	
P2.11	Assenza di segnalazione tattilo plantare come linea guida alle persone non vedenti			4	Cod. IL01
				4	
				2	
				4	
P2.12	Presenza su percorso pedonale di dislivello causato da gradino/i di altezza massima 5 cm.			2	Cod. ID03
				4	
				3	
				4	



P2.13	Presenza di sconnessioni e deformazioni diffuse di porzioni della pavimentazione esistente.			3	Cod. IPM01
				4	
				3	
				4	

GIUDIZIO COMPLESSIVO SUL LIVELLO DI ACCESSIBILITÀ

MACRO CATEGORIA CRITICITÀ		
		2
		4
		2
		4

LEGENDA

4	Accessibile in autonomia
3	Accessibile con difficoltà
2	Accessibile con accompagnatore/parzialmente accessibile
1	Non accessibile

INDICAZIONI/CRITERI DI PRIORITÀ

	Punteggi assegnabili	Punteggio assegnato
Percorso di interesse strategico <small>(valore 1 = altamente strategico; valore 2 = strategico; valore 3 = moderatamente strategico valore 4 = non strategico)</small>	1-4	1
Livello di accessibilità (votazione media livello di accessibilità)	1-4	3,00
Percorso soggetto a interventi edilizi già programmati dall'A.C. <small>(valore 0 a interventi già programmati; valore 1 a interventi non ancora programmati)</small>	0-1	1
Segnalazioni pervenute (da Amministrazione o portatori di interessi) <small>(valore 0 a situazioni segnalate; valore 1 a situazioni non segnalate)</small>	0-1	1
TOTALE PUNTEGGIO		6,00